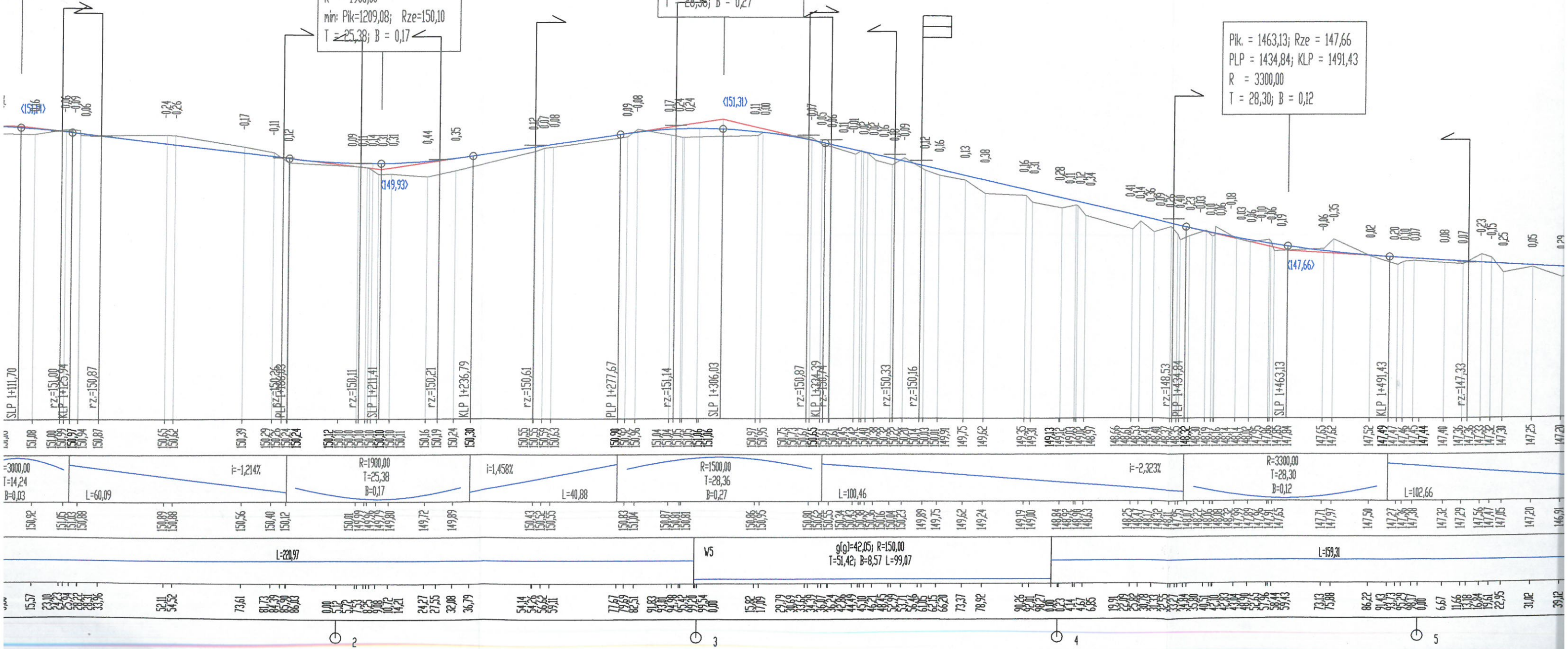


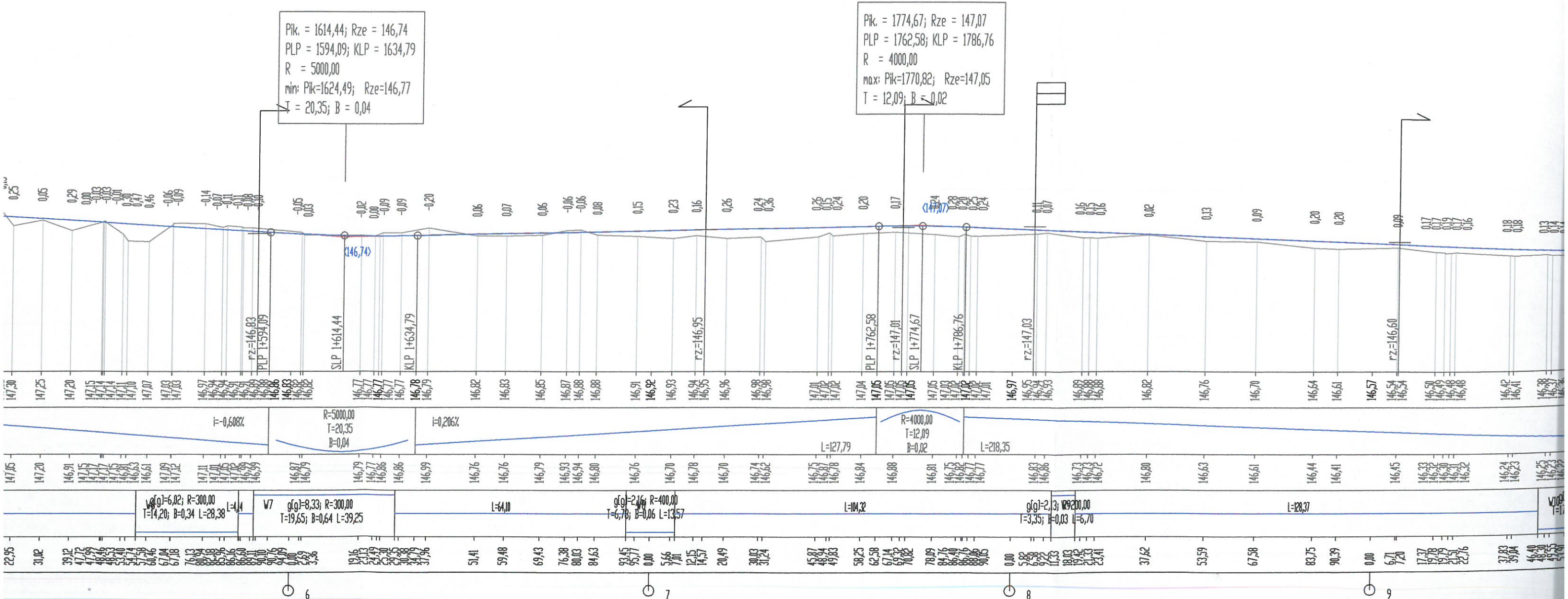
Pik. = 11,70; Rze = 151,14
PLP = 97,46; KLP = 1125,94
R = 10,00
T = 0,03

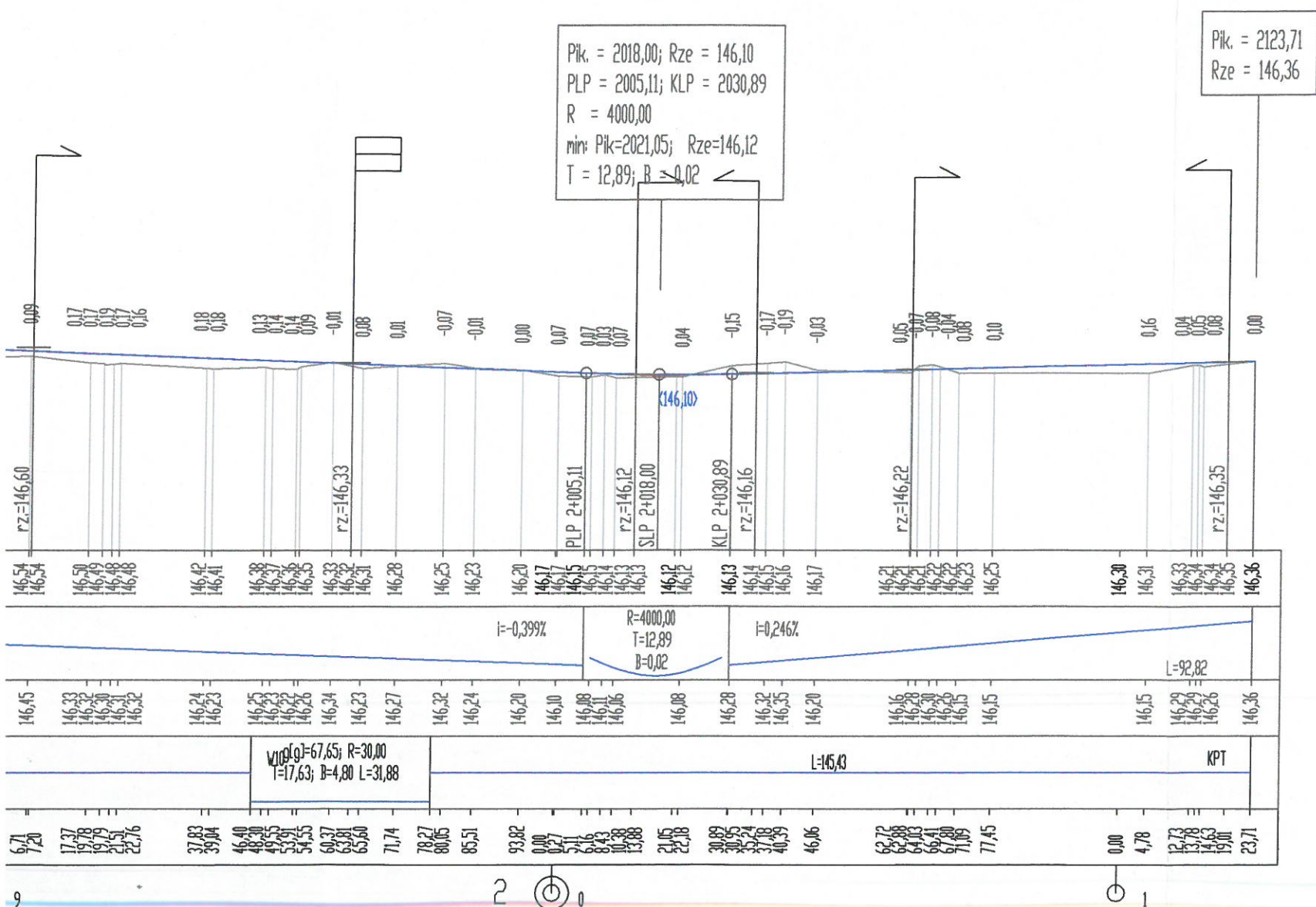
Pik. = 1211,41; Rze = 149,93
PLP = 1186,03; KLP = 1236,79
R = 1900,00
min: Pik=1209,08; Rze=150,10
T = 25,38; B = 0,17

Pik. = 1306,03; Rze = 151,31
PLP = 1277,67; KLP = 1334,39
R = 1500,00
max: Pik=1299,54; Rze=151,06
T = 28,36; B = 0,27

Pik. = 1463,13; Rze = 147,66
PLP = 1434,84; KLP = 1491,43
R = 3300,00
T = 28,30; B = 0,12







PROFIL PODŁUŻNY

skala 1:100/1000



BW PROJEKT Bartosz Wojtkowski

Piłaki Wielkie 16B, 11-610 Pozezdrze
NIP 845-186-87-79, REGON 281415329
tel. 790 882 575, e-mail: bwprojekt@wp.pl

NAZWA INWESTYCJI:

**PRZEBUDOWA I ROZBUDOWA DROGI GMINNEJ
NR 107100B OD DROGI WOJEWÓDZKIEJ NR 688
DO PRZEJAZDU KOLEJOWEGO**

ADRES INWESTYCJI:

**działka nr ewid. 57, 480, 517/1, 517/3, 517/4
obręb 29-Siemianówka, gm. Narewka**

INWESTOR:

**Gmina Narewka
ul. Białowieska 1, 17-220 Narewka**

PROJEKTANT:

mgr inż. Renata Kozak

NR UPRAWNIENI:

WAM/0128/POOD/10

PODPIS:

SPRAWDZAJĄCY:

mgr inż. Tomasz Landsberg

NR UPRAWNIENI:

POM/0297/POOD/11

PODPIS:

ASYSTENT:

mgr inż. Bartosz Wojtkowski

NR UPRAWNIENI:

--

PODPIS:

TYTUŁ RYSUNKU:

PROFIL PODŁUŻNY

FAZA:

PROJEKT BUDOWLANY

BRANŻA:

DROGOWA

DATA:

06.2017

SKALA:

1:100/1000

NR RYS:

D-3

Rozwiązania zawarte w niniejszym opracowaniu podlegają ochronie prawa autorskiego i mogą być powielane oraz udostępniane osobom trzecim jedynie przez Zamawiającego w zakresie określonym w umowie o przeniesienie praw autorskich lub na podstawie pisemnego zezwolenia ww. Biura z zastrzeżeniem wszelkich skutków prawnych.