

EWIDENCJA ZABYTEKÓW GMINY NAREWKA, WOJ. PODLASKIE

Prace terenowe poprzedzone zostały kwerendą przeprowadzoną w archiwach: Urzędu Ochrony Zabytków w Białymstoku oraz Krajowego Ośrodka Badań i Dokumentacji Zabytków w Warszawie.

Podstawę do sporządzenia gminnej ewidencji zabytków stanowiły wykazy sporządzone w Wojewódzkim Urzędzie Ochrony Zabytków w Białymstoku, wydane na wniosek Pracowni Ewidencji i Dokumentacji Zabytków w Białymstoku, działającej z upoważnienia Wójta Narewki.

Zgodnie z w/w wykazem, na obszarze gminy Narewka powinno znajdować się trzynaście obiektów zabytkowych oraz sześć stanowisk archeologicznych. W trakcie prac przygotowawczych i terenowych stwierdzono rozbieżność pomiędzy w/w wykazem a stanem rzeczywistym:

- 1/ wykaz nie obejmował zabytkowego cmentarza przycerkiewnego w Narewce, figurującego w wojewódzkiej ewidencji zabytków;
- 2/ nie istnieje wymieniony w wykazie cmentarz przykościelny we wsi Siemianówka.

* * *

Obiekty i założenia urbanistyczne wpisane do rejestru zabytków objęte są rygorami ochrony konserwatorskiej wynikającymi z *Ustawy o ochronie zabytków i opiece nad zabytkami* (Dz.U. Nr 162, poz. 1568). Wszelkie prace remontowe, zmiany własności, funkcji i przeznaczenie obiektu wymagają pisemnej zgody Podlaskiego Wojewódzkiego Konserwatora Zabytków w trybie określonym przez Rozporządzenie Ministra Kultury i Dziedzictwa Narodowego z dnia 18 X 2000 roku *W sprawie zasad i trybu udzielania i cofania zezwoleń na prowadzenie prac konserwatorskich, archeologicznych i wykopaliskowych oraz warunków ich prowadzenie i kwalifikacji osób uprawnionych do wykonywania tych prac* (Dz.U. Nr 93 z 2000 r., poz. 1033).

Obowiązek prowadzenie gminnej ewidencji zabytków nieruchomych spoczywa na wójcie lub burmistrzu (art. 22, pkt 4 *Ustawy z dnia 23 lipca 2003 roku o ochronie zabytków i opiece nad zabytkami* (Dz.U. Nr 162, poz. 1568). Ewidencja ta ma mieć formę zbioru kart adresowych zabytków nieruchomych z terenu gminy, objętych równocześnie wojewódzką ewidencją zabytków. Zgodnie z art. 22, pkt 2 *Ustawy z dnia 23 lipca 2003 roku o o ochronie zabytków i opiece nad zabytkami* (Dz.U. Nr 162, poz. 1568): „Wojewódzki konserwator


zabytków prowadzi wojewódzką ewidencję zabytków w formie zbioru kart ewidencyjnych zabytków znajdujących się na terenie województwa”.

Prace modernizacyjne, remontowe lub rozbiórkowe przy zabytkach nie wpisanych do rejestru zabytków a ujętych w gminnej ewidencji zabytków, mogą być prowadzone po uzyskaniu opinii Podlaskiego Wojewódzkiego Konserwatora Zabytków. Dopuszcza się rozbiórkę budowli znajdujących się w gminnej ewidencji zabytków, a nie wpisanych do rejestru zabytków, gdy jest to uzasadnione względami technicznymi lub planistycznymi. W tym przypadku inwestor jest zobowiązany przekazać Podlaskiemu Wojewódzkiemu Konserwatorowi Zabytków stosowną dokumentację inwentaryzacyjną obiektu.

Gminna ewidencja zabytków obejmuje także karty adresowe stanowisk archeologicznych odkrytych na terenie gminy. Na obszarach stanowisk archeologicznych nieobjętych wyznaczonymi w planie miejscowego zagospodarowania obowiązującymi strefami „W” i „OW” ochrony archeologicznej, prowadzenie działalności inwestycyjnej uzależnione jest od opinii Podlaskiego Wojewódzkiego Konserwatora Zabytków, którą potencjalny inwestor zobowiązany jest uzyskać. Ponadto, stanowiska te winny być uwzględnione i nanoszone w formie niezmienionej w planach miejscowych zagospodarowania przestrzennego.


Białystok, 12.05.2006

/dr Maciej Karczewski/

1. Miejscowość: Lewkowo Nowe	KARTA ADRESOWA ZABYTKU	Numer karty gminnej ewidencji zabytków: 1
2. Gmina: Narewka	5. Rodzaj zabytku: cmentarz prawosławny, grzebalny	8. Nr karty ewidencyjnej w archiwum Wojewódzkiego Urzędu Ochrony Zabytków:
3. Powiat: Hajnówka	6. Nazwa własna zabytku: ---	0159
4. Województwo: podlaskie	7. Adres zabytku: około 500 m na północny-wschód od zabudowań wsi	9. Nr i data wpisu do rejestru zabytków: obiekt nie jest wpisany do rejestru zabytków
10. Fotografia		11. Opis zabytku:
		<p>Cmentarz grzebalny, założony w drugiej połowie XIX wieku. Najstarsze zachowane groby pochodzą z lat 1912-1913. Nie istnieje pochówek z roku 1882, odnotowany podczas sporządzania karty ewidencyjnej cmentarza w latach 80-tych XX wieku.</p> <p>Teren cmentarza otoczony jest parkanem żelaznym na kamiennej podmurówce, z bramą wejściową od strony północnej. Pierwotnie teren cmentarza otoczony był rowem i wałem, zachowanymi częściowo od strony zachodniej. Układ grobów w obrębie cmentarza rzędowy. Na wschód od bramy murowana kaplica cmentarna z drugiej połowy XX wieku. Część wschodnia cmentarza jest wolna. Zieleń – sosny, świerki, tuje i samosiejki brzozy.</p>
		12. Stan zachowania zabytku:
		<p>Cmentarz zachowany w dobrym stanie. Niezbędne jest oczyszczenie z roślinności zielnej i krzaków części cmentarza na której występują najstarsze groby.</p>
13. Uwagi:		14. Kartę wykonał: dr Maciej Karczewski data: 10.05.2006




Lewkowo Nowe, gm. Narewka. Cmentarz prawosławny, parafialny.



Lewkowo Nowe, gm. Narewka. Cmentarz prawosławny, parafialny.




Lewkowo Nowe, gm. Narewka. Cmentarz prawosławny, parafialny.



Lewkowo Nowe, gm. Narewka. Cmentarz prawosławny, parafialny.



Lewkowo Nowe, gm. Narewka. Cmentarz prawosławny, parafialny.



Lewkowo Nowe, gm. Narewka. Cmentarz prawosławny, parafialny.



Lewkowo Nowe, gm. Narewka. Cmentarz prawosławny, parafialny.



Lewkowo Nowe, gm. Narewka. Cmentarz prawosławny, parafialny.



Lewkowo Nowe, gm. Narewka. Cmentarz prawosławny, parafialny.

1. Miejscowość: Masiewo I	KARTA ADRESOWA ZABYTKU		Numer karty gminnej ewidencji zabytków: 2
2. Gmina: Narewka	5. Rodzaj zabytku: cmentarz wielowyznaniowy	8. Nr karty ewidencyjnej w archiwum Wojewódzkiego Urzędu Ochrony Zabytków:	
3. Powiat: Hajnówka	6. Nazwa własna zabytku: ---	0628	
4. Województwo: podlaskie	7. Adres zabytku: na terenie Puszczy Białowieskiej, na południowy-wschód od wsi Masiewo I, po północnej stronie przecinki leśnej, ok. 250 m od granicy	9. Nr i data wpisu do rejestru zabytków: obiekt nie jest wpisany do rejestru zabytków	
10. Fotografia		11. Opis zabytku:	
 <p>Masiewo I, gm. Narewka. Cmentarz wielowyznaniowy, dawny.</p>		<p>Cmentarz rzymskokatolicki, prawosławny i ewangelicki, założony w drugiej połowie XIX wieku. Najstarszy zachowany nagrobek pochodzi z 1890 roku (w zachodniej części cmentarza). Zachowało się osiem grobów oznaczonych krzyżami żeliwnymi lub kamiennymi oraz ślady kolejnych kilkudziesięciu. Rozplanowanie – dobrze czytelny układ rzędowy.</p> <p>Teren cmentarza otoczony jest drewnianym płotem, porośnięty świerkami i 1 olchą, zadbany. Oba żeliwne krzyże (pochówki ewangelickie), zostały odłamane od podstawy, i wtórnie wbite w ziemię przy mogiłach. Pochówek Jana Mackiewicza (1920 r.) z częściowo, intencjonalnie zatartym napisem nagrobnym.</p>	
		<p>12. Stan zachowania zabytku:</p> <p>Cmentarz zachowany w dobrym stanie.</p>	
13. Uwagi:		14. Kartę wykonał: dr Maciej Karczewski data: 10.05.2006	



Masiewo I, gm. Narewka. Cmentarz wielowyznaniowy, dawny.



Masiewo I, gm. Narewka. Cmentarz wielowyznaniowy, dawny.



Masiewo I, gm. Narewka. Cmentarz wielowyznaniowy, dawny.



Masiewo I, gm. Narewka. Cmentarz wielowyznaniowy, dawny.



Masiewo I, gm. Narewka. Cmentarz wielowyznaniowy, dawny.



Masiewo I, gm. Narewka. Cmentarz wielowyznaniowy, dawny.



Masiewo I, gm. Narewka. Cmentarz wielowyznaniowy, dawny.

1. Miejscowość: Narewka	KARTA ADRESOWA ZABYTKU	Numer karty gminnej ewidencji zabytków: 3
2. Gmina: Narewka	5. Rodzaj zabytku: cerkiew parafialna p.w. św. Mikołaja Cudotwórcy	8. Nr karty ewidencyjnej w archiwum Wojewódzkiego Urzędu Ochrony Zabytków:
3. Powiat: Hajnówka	6. Nazwa własna zabytku: ---	2655
4. Województwo: podlaskie	7. Adres zabytku: Narewka	9. Nr i data wpisu do rejestru zabytków: nr rej. A-759 (WKZ-5340/3/93)
10. Fotografia		11. Opis zabytku:
 <p>Narewka, gm. Narewka. Cerkiew parafii p.w. św. Mikołaja Cudotwórcy.</p>		<p>Budowla wzniesiona w 1865 roku w stylu eklektycznym, nawiązującym do typowych przykładów budownictwa rosyjskiego z drugiej połowy XIX wieku. Murowana z cegły, na ceglany cokole, tynkowana, malowana. Wzniesiona na planie kwadratu z półkolistym prezbiterium. Bryła jednonawowa, parterowa, z 3-kondygnacyjną wieżą. Dachy (w zależności od części budowli): dwuspadowy, półstożkowy, cebulasty (hełmy), ostrosłupowy, pokryte blachą ocynkową.</p>
		12. Stan zachowania zabytku:
13. Uwagi:		<p>Budowla zachowana w bardzo dobrym stanie.</p>
		14. Kartę wykonał: dr Maciej Karczewski data: 10.05.2006



Narewka, gm. Narewka. Cerkiew parafii p.w. św. Mikołaja Cudotwórcy.



Narewka, gm. Narewka. Cerkiew parafii p.w. św. Mikołaja Cudotwórcy.



Narewka, gm. Narewka. Cerkiew parafii p.w. św. Mikołaja Cudotwórcy.



Narewka, gm. Narewka. Cerkiew parafii p.w. św. Mikołaja Cudotwórcy.

1. Miejscowość: Narewka	KARTA ADRESOWA ZABYTKU	Numer karty gminnej ewidencji zabytków: 4
2. Gmina: Narewka	5. Rodzaj zabytku: cmentarz przycerkiewny, dawny	8. Nr karty ewidencyjnej w archiwum Wojewódzkiego Urzędu Ochrony Zabytków:
3. Powiat: Hajnówka	6. Nazwa własna zabytku: ---	0197
4. Województwo: podlaskie	7. Adres zabytku: w centrum wsi, na terenie wokół cerkwi	9. Nr i data wpisu do rejestru zabytków: nr rej. 759 (WKZ-5340/3/93)
10. Fotografia		11. Opis zabytku:
		<p>Cmentarz funkcjonujący do początku XIX wieku. Najstarszy zachowany nagrobek pochodzi z 1904 roku. Pojedyncze, starsze nagrobki i krzyże wotywne datowane są na lata 1918-1920.</p> <p>Cmentarz założony na planie prostokąta, otoczony murem. Nagrobki i krzyże wotywne ustawione są wzdłuż muru cmentarnego. Znaczną część stanowią groby symboliczne żołnierzy poległych lub osób zamordowanych podczas II wojny światowej.</p>
		12. Stan zachowania zabytku:
		Cmentarz zachowany w dobrym stanie.
13. Uwagi:		14. Kartę wykonał: dr Maciej Karczewski data: 10.05.2006



Narewka, gm. Narewka. Cmentarz przycerkiewny parafii p.w. św. Mikołaja Cudotwórcy, dawny.



Narewka, gm. Narewka. Cmentarz przycerkiewny parafii p.w. św. Mikołaja Cudotwórcy, dawny.



Narewka, gm. Narewka. Cmentarz przycerkiewny parafii p.w. św. Mikołaja Cudotwórcy, dawny.



Narewka, gm. Narewka. Cmentarz przycerkiewny parafii p.w. św. Mikołaja Cudotwórcy, dawny.



Narewka, gm. Narewka. Cmentarz przycerkiewny parafii p.w. św. Mikołaja Cudotwórcy, dawny.



Narewka, gm. Narewka. Cmentarz przycerkiewny parafii p.w. św. Mikołaja Cudotwórcy, dawny.

1. Miejscowość: Narewka	KARTA ADRESOWA ZABYTKU	Numer karty gminnej ewidencji zabytków: 5
2. Gmina: Narewka	5. Rodzaj zabytku: cmentarz prawosławny, dawny	8. Nr karty ewidencyjnej w archiwum Wojewódzkiego Urzędu Ochrony Zabytków:
3. Powiat: Hajnówka	6. Nazwa własna zabytku: ---	0198
4. Województwo: podlaskie	7. Adres zabytku: w północno-wschodniej części wsi, na terenie pomiędzy główną arterią komunikacyjną Narewki a drogą lokalną	9. Nr i data wpisu do rejestru zabytków: obiekt nie jest wpisany do rejestru zabytków
10. Fotografia		11. Opis zabytku:
 <p>Narewka, gm. Narewka. Cmentarz prawosławny parafii p.w. św. Mikołaja Cudotwórcy, dawny.</p>		<p>Cmentarz założony w początkach XIX wieku, funkcjonujący do roku 1920, kiedy to wytyczono i rozpoczęto użytkowanie nowego cmentarza (obecnego grzebalnego).</p> <p>Teren cmentarza otoczony murem kamiennym, z niewielkimi ubytkami. Obszar nekropoli porośnięty jest krzakami i gęstą roślinnością zielną. Zachowało się około 36 grobów oznaczonych krzyżami kowalskimi lub nagrobkami kamiennymi. Najstarszy zachowany nagrobek pochodzi z 1897 roku.</p>
		12. Stan zachowania zabytku:
13. Uwagi:		<p>Niezbędne jest uporządkowanie terenu cmentarza (usunięcie śmieci, oczyszczenie z samosiewek roślin).</p>
		14. Kartę wykonał: dr Maciej Karczewski data: 10.05.2006



Narewka, gm. Narewka. Cmentarz prawosławny parafii p.w. św. Mikołaja Cudotwórcy, dawny.



Narewka, gm. Narewka. Cmentarz prawosławny parafii p.w. św. Mikołaja Cudotwórcy, dawny.



Narewka, gm. Narewka. Cmentarz prawosławny parafii p.w. św. Mikołaja Cudotwórcy, dawny.



Narewka, gm. Narewka. Cmentarz prawosławny parafii p.w. św. Mikołaja Cudotwórcy, dawny.



Narewka, gm. Narewka. Cmentarz prawosławny parafii p.w. św. Mikołaja Cudotwórcy, dawny.



Narewka, gm. Narewka. Cmentarz prawosławny parafii p.w. św. Mikołaja Cudotwórcy, dawny.




Narewka, gm. Narewka. Cmentarz prawosławny parafii p.w. św. Mikołaja Cudotwórcy, dawny.

1. Miejscowość: Narewka	KARTA ADRESOWA ZABYTKU	Numer karty gminnej ewidencji zabytków: 6
2. Gmina: Narewka	5. Rodzaj zabytku: cmentarz prawosławny parafii p.w. św. Mikołaja Cudotwórcy, grzebalny	8. Nr karty ewidencyjnej w archiwum Wojewódzkiego Urzędu Ochrony Zabytków:
3. Powiat: Hajnówka	6. Nazwa własna zabytku: ---	0199
4. Województwo: podlaskie	7. Adres zabytku: około 300 m na północny-wschód od cerkwi parafialnej	9. Nr i data wpisu do rejestru zabytków: obiekt nie jest wpisany do rejestru zabytków
10. Fotografia		11. Opis zabytku: Cmentarz grzebalny, założony w 1920 roku. Najstarszy zachowany nagrobek (1919) znajduje się w południowej części cmentarza. W południowo-wschodniej części cmentarza grób o znaczeniu szczególnym – pomnik żołnierzy Armii Czerwonej. Rozplanowanie cmentarza jest nieczytelne- brak wydzielonych kwater i alejek.
 <p>Narewka, gm. Narewka. Cmentarz prawosławny parafii p.w. św. Mikołaja Cudotwórcy, grzebalny (nowy).</p>		12. Stan zachowania zabytku: Cmentarz zachowany w dobrym stanie.
13. Uwagi:		14. Kartę wykonał: dr Maciej Karczewski data: 10.05.2006



Narewka, gm. Narewka. Cmentarz prawosławny parafii p.w. św. Mikołaja Cudotwórcy, grzebalny (nowy).



Narewka, gm. Narewka. Cmentarz prawosławny parafii p.w. św. Mikołaja Cudotwórcy, grzebalny (nowy).



Narewka, gm. Narewka. Cmentarz prawosławny parafii p.w. św. Mikołaja Cudotwórcy, grzebalny (nowy).



Narewka, gm. Narewka. Cmentarz prawosławny parafii p.w. św. Mikołaja Cudotwórcy, grzebalny (nowy).



Narewka, gm. Narewka. Cmentarz prawosławny parafii p.w. św. Mikołaja Cudotwórcy, grzebalny (nowy).



Narewka, gm. Narewka. Cmentarz prawosławny parafii p.w. św. Mikołaja Cudotwórcy, grzebalny (nowy).

1. Miejscowość: Narewka	KARTA ADRESOWA ZABYTKU	Numer karty gminnej ewidencji zabytków: 7
2. Gmina: Narewka	5. Rodzaj zabytku: cmentarz przykościelny, dawny	8. Nr karty ewidencyjnej w archiwum Wojewódzkiego Urzędu Ochrony Zabytków:
3. Powiat: Hajnówka	6. Nazwa własna zabytku: ---	0430
4. Województwo: podlaskie	7. Adres zabytku: w południowo-zachodniej części wsi, na terenie wokół kościoła parafialnego	9. Nr i data wpisu do rejestru zabytków: obiekt nie jest wpisany do rejestru zabytków
10. Fotografia		11. Opis zabytku: Cmentarz założony około 1777 roku. Nagrobki i krzyże wotywnie ustawione są wzdłuż muru cmentarnego (nowego). Najstarszy zachowany nagrobek pochodzi z 1858 roku.
		12. Stan zachowania zabytku: Cmentarz zachowany w dobrym stanie.
13. Uwagi:		14. Kartę wykonał: dr Maciej Karczewski data: 10.05.2006



Narewka, gm. Narewka. Cmentarz przykościelny, dawny.



Narewka, gm. Narewka. Cmentarz przykościelny, dawny.

1. Miejscowość: Narewka	KARTA ADRESOWA ZABYTKU	Numer karty gminnej ewidencji zabytków: 8
2. Gmina: Narewka	5. Rodzaj zabytku: cmentarz rzymskokatolicki parafii p.w. św. Jana Chrzyciela	8. Nr karty ewidencyjnej w archiwum Wojewódzkiego Urzędu Ochrony Zabytków:
3. Powiat: Hajnówka	6. Nazwa własna zabytku: ---	0196
4. Województwo: podlaskie	7. Adres zabytku: we wschodniej części wsi, na skraju lasu	9. Nr i data wpisu do rejestru zabytków: obiekt nie jest wpisany do rejestru zabytków
10. Fotografia		11. Opis zabytku: Cmentarz założony w 1908 roku. Najstarsze zachowane nagrobki pochodzą z 1912 r. (w południowo-zachodniej części cmentarza) i 1913 r. (w północno-zachodniej części cmentarza). Nekropola na planie prostokąta, otoczona murem (nowym). Układ grobów rzędowy wzdłuż linii wschód-zachód. Wytyczone aleje – główna (od bramy wejściowej) oraz dookólna, wzdłuż muru cmentarnego.
		12. Stan zachowania zabytku: Cmentarz zachowany w dobrym stanie.
13. Uwagi:		14. Kartę wykonał: dr Maciej Karczewski data: 10.05.2006

Narewka, gm. Narewka. Cmentarz rzymskokatolicki parafii p.w. św. Jana Chrzyciela, grzebalny.



Narewka, gm. Narewka. Cmentarz rzymskokatolicki parafii p.w. św. Jana Chrzciciela, grzebalny.



Narewka, gm. Narewka. Cmentarz rzymskokatolicki parafii p.w. św. Jana Chrzciciela, grzebalny.



Narewka, gm. Narewka. Cmentarz rzymskokatolicki parafii p.w. św. Jana Chrzciciela, grzebalny.




Narewka, gm. Narewka. Cmentarz rzymskokatolicki parafii p.w. św. Jana Chrzciciela, grzebalny.



Narewka, gm. Narewka. Cmentarz rzymskokatolicki parafii p.w. św. Jana Chrzciciela, grzebalny.



Narewka, gm. Narewka. Cmentarz rzymskokatolicki parafii p.w. św. Jana Chrzciciela, grzebalny.

1. Miejscowość: Narewka	KARTA ADRESOWA ZABYTKU	Numer karty gminnej ewidencji zabytków: 9
2. Gmina: Narewka	5. Rodzaj zabytku: cmentarz żydowski, dawny	8. Nr karty ewidencyjnej w archiwum Wojewódzkiego Urzędu Ochrony Zabytków:
3. Powiat: Hajnówka	6. Nazwa własna zabytku: ---	?
4. Województwo: podlaskie	7. Adres zabytku: na wschód od wsi, na wzniesieniu, na lewo od drogi z Narewki do Olchówki	9. Nr i data wpisu do rejestru zabytków: nr rej. 780 (nowy rejestr nr A-99)
10. Fotografia		11. Opis zabytku:
		<p>Cmentarz założony w drugiej ćwierci XIX wieku. Obecnie, na powierzchni około 1 hektara zachowało się około 150 macew. Większość z nich została przemieszczona lub przewrócona. Pierwotnie, układ grobów był najprawdopodobniej rzędowy.</p> <p>Od strony północnej zachowała się część kamiennego muru. W północno-zachodniej części cmentarza brak grobów. Znajdują się tam liczne wybierzyska (piaskownie) oraz ślady po ekshumacji (??).</p>
13. Uwagi:		12. Stan zachowania zabytku:
		<p>Cmentarz zachowany w średnim stanie. Teren cmentarza powinien zostać uprzątnięty i wydzielony.</p>
		14. Kartę wykonał: dr Maciej Karczewski data: 10.05.2006



Narewka, gm. Narewka. Cmentarz żydowski, dawny.



Narewka, gm. Narewka. Cmentarz żydowski, dawny.



Narewka, gm. Narewka. Cmentarz żydowski, dawny.



Narewka, gm. Narewka. Cmentarz żydowski, dawny.



Narewka, gm. Narewka. Cmentarz żydowski, dawny.



Narewka, gm. Narewka. Cmentarz żydowski, dawny.



Narewka, gm. Narewka. Cmentarz żydowski, dawny.



Narewka, gm. Narewka. Cmentarz żydowski, dawny.



Narewka, gm. Narewka. Cmentarz żydowski, dawny.



Narewka, gm. Narewka. Cmentarz żydowski, dawny.




Narewka, gm. Narewka. Cmentarz żydowski, dawny.



Narewka, gm. Narewka. Cmentarz żydowski, dawny.

1. Miejscowość: Narewka	KARTA ADRESOWA ZABYTKU	Numer karty gminnej ewidencji zabytków: 10
2. Gmina: Narewka	5. Rodzaj zabytku: mogiła zbiorowa z czasów II wojny światowej	8. Nr karty ewidencyjnej w archiwum Wojewódzkiego Urzędu Ochrony Zabytków:
3. Powiat: Hajnówka	6. Nazwa własna zabytku: ---	0567
4. Województwo: podlaskie	7. Adres zabytku: w lesie sosnowym, na prawo od torów kolejowych, vis a vis bramy cmentarza rzymskokatolickiego (ok. 200 m)	9. Nr i data wpisu do rejestru zabytków: obiekt nie jest wpisany do rejestru zabytków
10. Fotografia		11. Opis zabytku:
		<p>Mogiła zbiorowa w miejscu stracenia w 1941 roku wszystkich mężczyzn pochodzenia żydowskiego, zamieszkałych w Narewce (około 500 osób). Pomnik odnowiony.</p>
		12. Stan zachowania zabytku:
		Cmentarz zachowany w bardzo dobrym stanie.
13. Uwagi:		14. Kartę wykonał: dr Maciej Karczewski data: 10.05.2006

1. Miejscowość: Siemianówka	KARTA ADRESOWA ZABYTKU	Numer karty gminnej ewidencji zabytków: 11
2. Gmina: Narewka	5. Rodzaj zabytku: cerkiew parafialna p.w. św. Jerzego	8. Nr karty ewidencyjnej w archiwum Wojewódzkiego Urzędu Ochrony Zabytków:
3. Powiat: Hajnówka	6. Nazwa własna zabytku: ---	3149
4. Województwo: podlaskie	7. Adres zabytku: Siemianówka, ul. Szkolna 46	9. Nr i data wpisu do rejestru zabytków: nr rej. A-311
10. Fotografia		11. Opis zabytku:
 <p>Siemianówka, gm. Narewka. Cerkiew parafialna p.w. św. Jerzego.</p>		<p>Cerkiew wzniesiona w 1780 roku, z dzwonnica dobudowaną w 1967 roku. Bryła cerkwi kubiczna, w formie walca z czterema wyodrębnionymi półwałcami. Na osi wejścia głównego czworokątna wieża-dzwonnica. Obie części łączy wąski przedsionek.</p> <p>Budowla murowana z cegły i kamienia polnego umieszczonego wewnątrz ścian, których grubość dochodzi do 1,2 m. Konstrukcja wzmocniona zaprawą wapienną. Ściany obustronnie tynkowane, malowane. Korpus główny zwieńczony cebulastym hełmem. Dachy – nad korpusem głównym namiotowy, nad wieżą czterospadowy, nad przedsionkiem dwuspadowy, pokryte blachą ocynkowaną.</p>
13. Uwagi:		12. Stan zachowania zabytku:
		Cerkiew zachowana w bardzo dobrym stanie.
		14. Kartę wykonał: dr Maciej Karczewski data: 10.05.2006



Siemianówka, gm. Narewka. Cerkiew parafialna p.w. św. Jerzego.

1. Miejscowość: Siemianówka	KARTA ADRESOWA ZABYTKU	Numer karty gminnej ewidencji zabytków: 12
2. Gmina: Narewka	5. Rodzaj zabytku: cmentarz przycerkiewny, dawny	8. Nr karty ewidencyjnej w archiwum Wojewódzkiego Urzędu Ochrony Zabytków:
3. Powiat: Hajnówka	6. Nazwa własna zabytku: ---	0263
4. Województwo: podlaskie	7. Adres zabytku: Siemianówka, ul. Szkolna 46, teren wokół cerkwi parafialnej	9. Nr i data wpisu do rejestru zabytków: obiekt nie jest wpisany do rejestru zabytków
10. Fotografia		11. Opis zabytku:
 <p>Siemianówka, gm. Narewka. Cmentarz przycerkiewny parafii p.w. św. Jerzego, dawny.</p>		<p>Cmentarz założony w czwartej ćwierci XVIII wieku. Najstarszy zachowany nagrobek pochodzi z 1908 roku, zaś krzyż misyjny z 1848 roku. Nagrobki i krzyże wotywne ustawione są wzdłuż muru cmentarnego.</p>
13. Uwagi:		12. Stan zachowania zabytku:
		Cmentarz zachowany w dobrym stanie.
		14. Kartę wykonał: dr Maciej Karczewski data: 10.05.2006

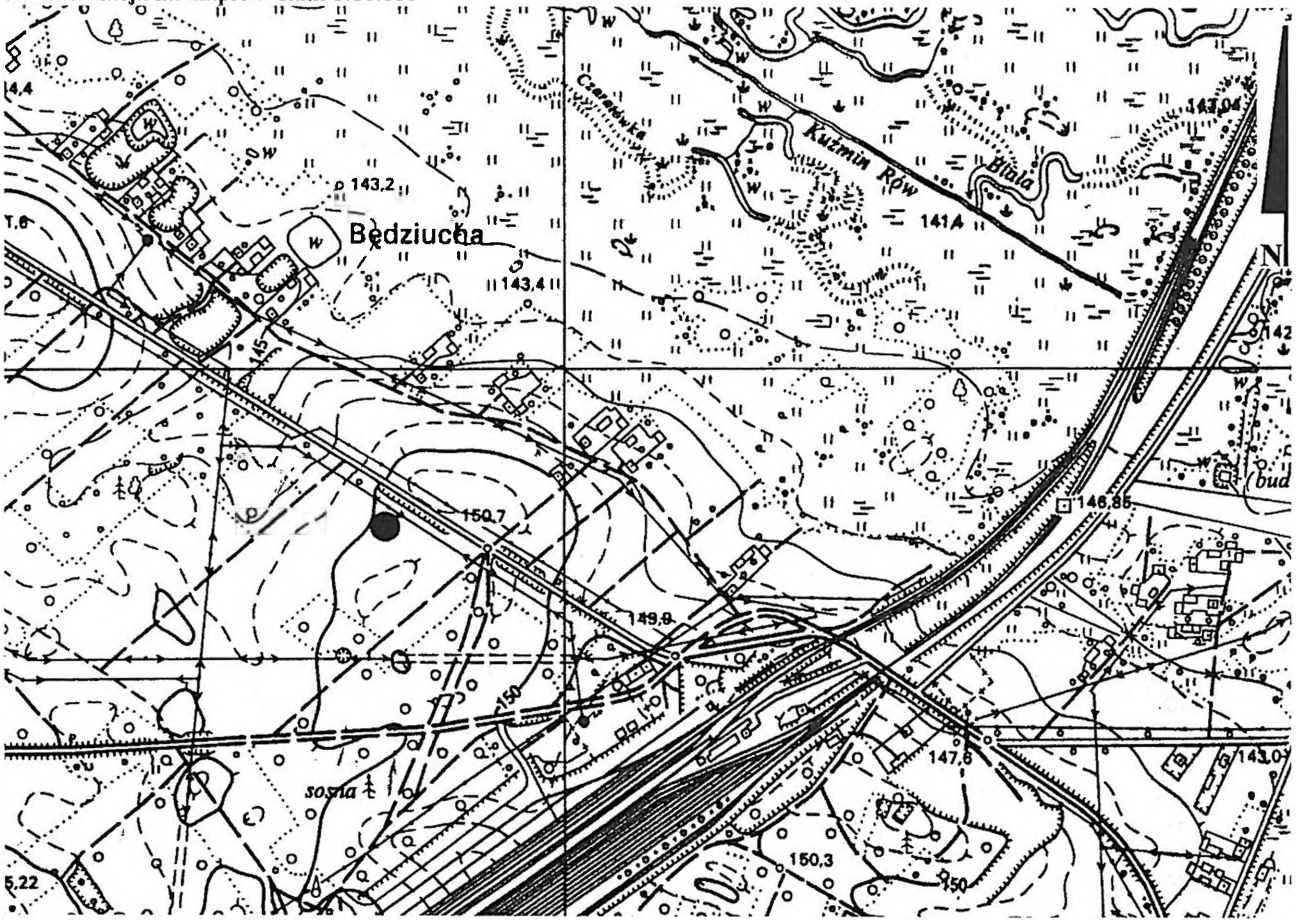


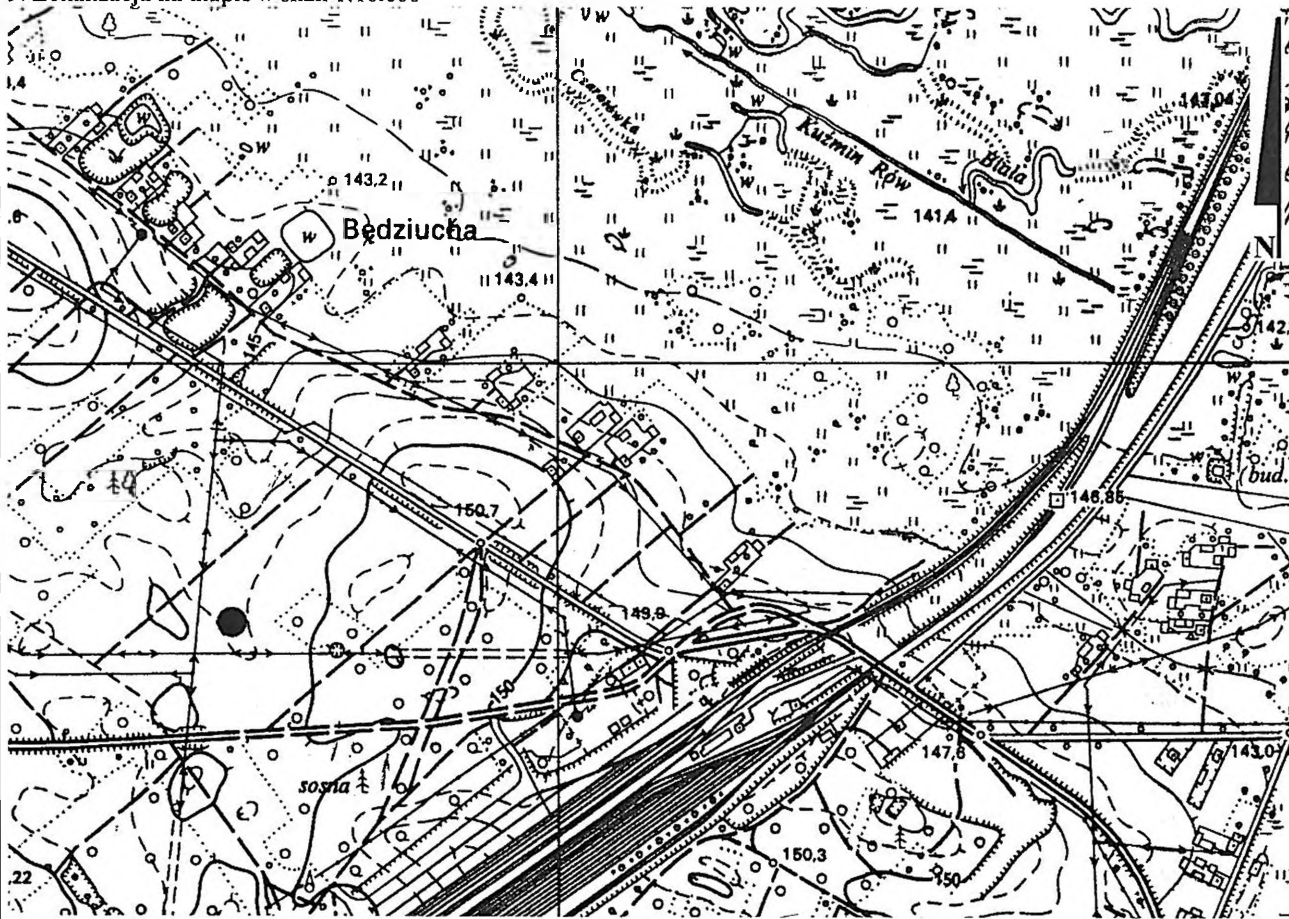
Siemianówka, gm. Narewka. Cmentarz przycerkiewny parafii p.w. św. Jerzego, dawny.

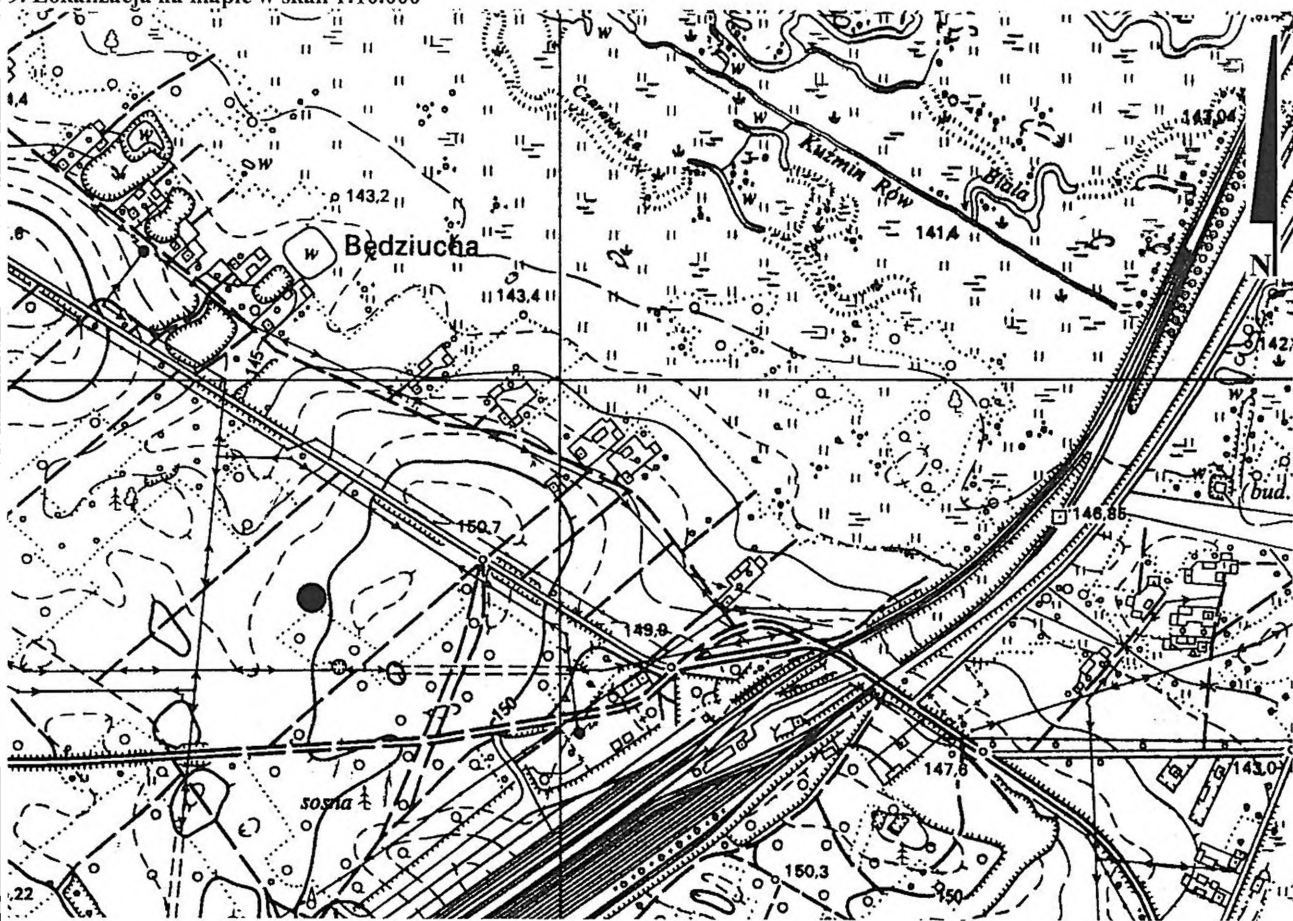


Siemianówka, gm. Narewka. Cmentarz przycerkiewny parafii p.w. św. Jerzego, dawny.

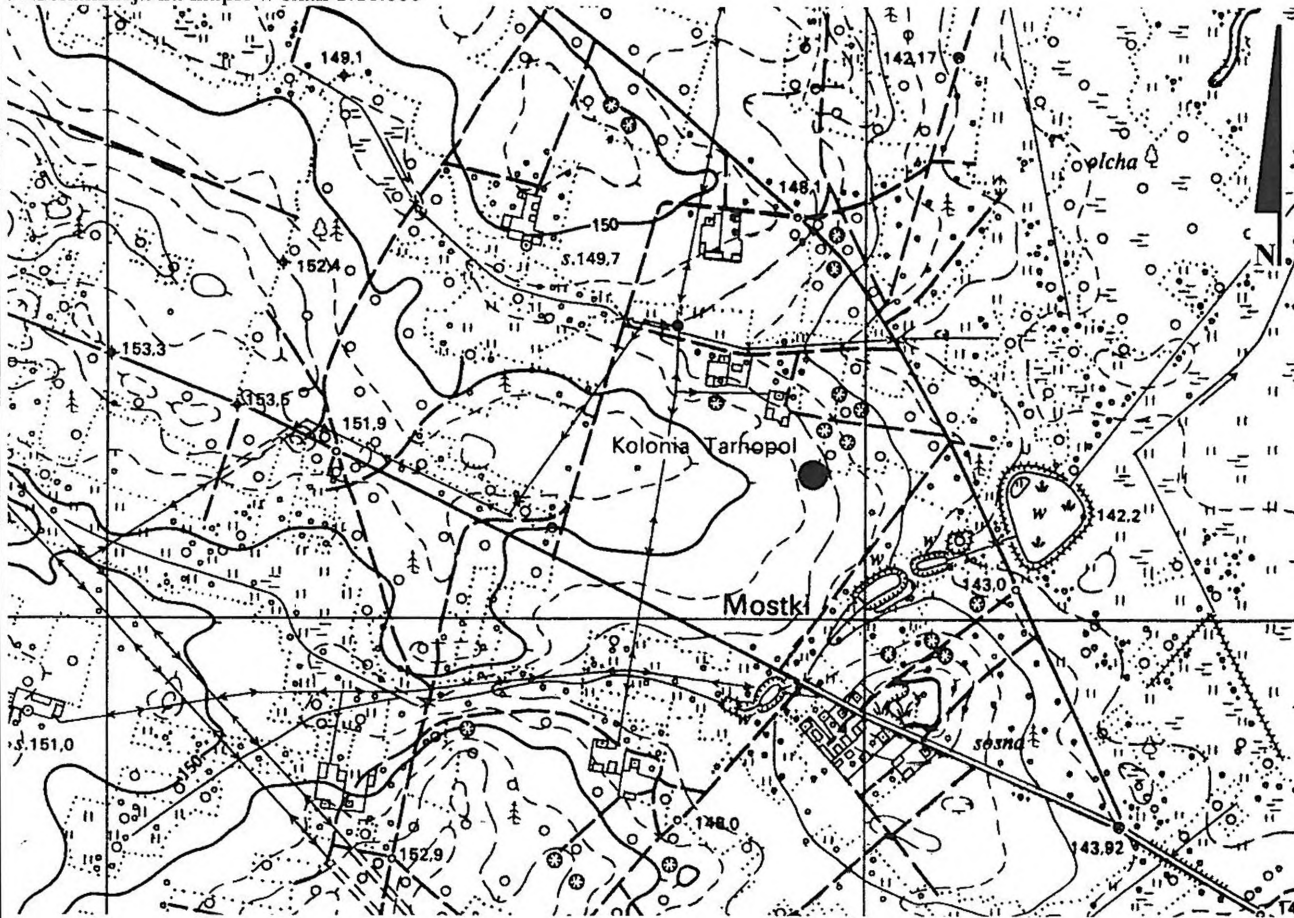
1. Miejscowość: Świnoroje	KARTA ADRESOWA ZABYTKU	Numer karty gminnej ewidencji zabytków: 13
2. Gmina: Narewka	5. Rodzaj zabytku: cmentarz wojenny z czasów I wojny światowej	8. Nr karty ewidencyjnej w archiwum Wojewódzkiego Urzędu Ochrony Zabytków:
3. Powiat: Hajnówka	6. Nazwa własna zabytku: ---	0588
4. Województwo: podlaskie	7. Adres zabytku: w południowej części wsi, na skraju Puszczy Białowieskiej, po prawej stronie drogi Hajnówka-Narewka	9. Nr i data wpisu do rejestru zabytków: obiekt nie jest wpisany do rejestru zabytków
10. Fotografia		11. Opis zabytku:
		<p>Cmentarz z czasów I wojny światowej, na którym pochowani są żołnierze rosyjscy. Wg dokumentacji przechowywanej w Urzędzie Ochrony Zabytków w Białymstoku jest to miejsce ostatniego spoczynku dziewięciu żołnierzy. Tyle też jest kwater na cmentarzu. Napis na nowej tablicy podaje informacje o jedenastu poległych.</p>
		12. Stan zachowania zabytku:
		Cmentarz zachowany w bardzo dobrym stanie.
13. Uwagi:		14. Kartę wykonał: dr Maciej Karczewski data: 10.05.2006

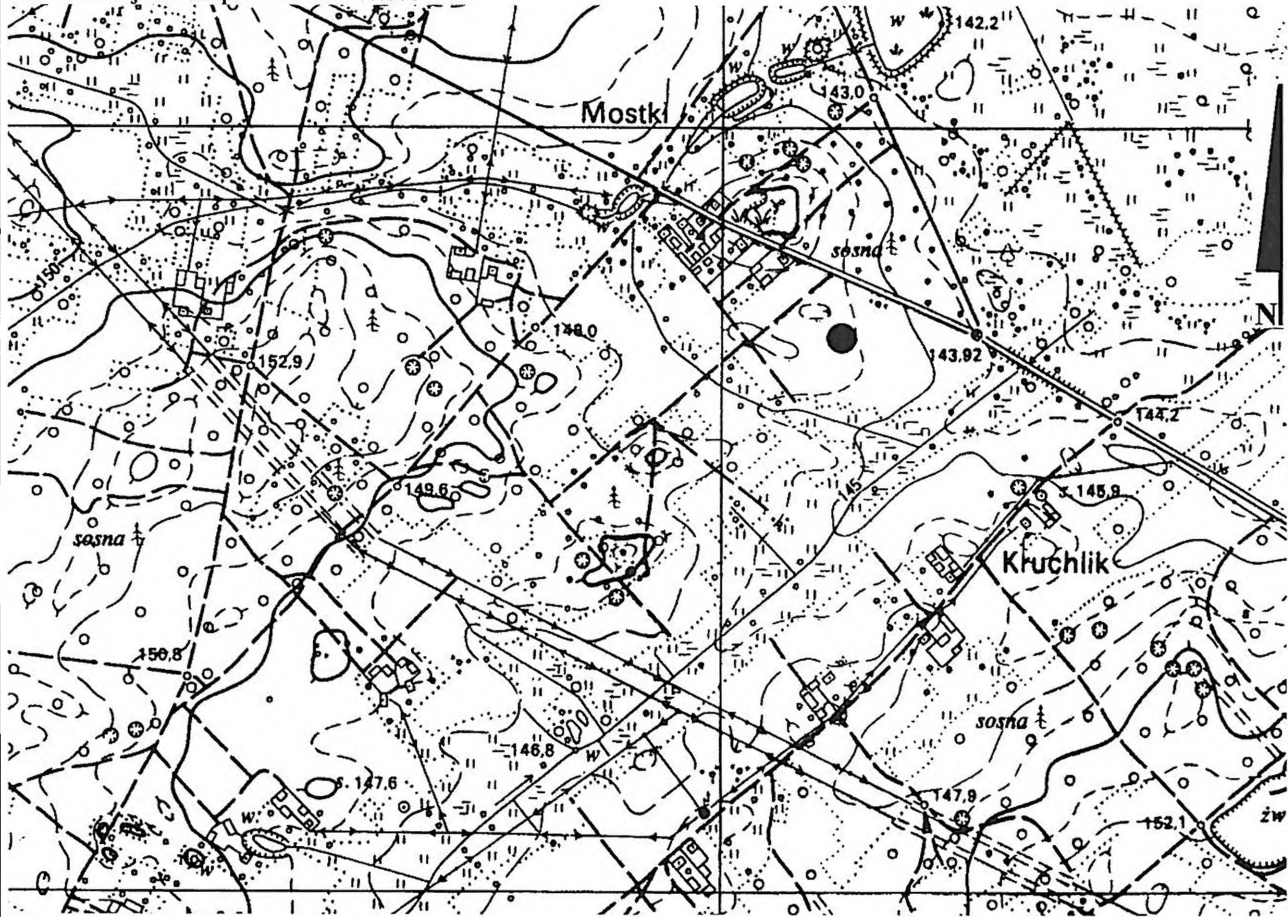
1. Miejscowość: Siemianówka	KARTA ADRESOWA ZABYTKU (STANOWISKA ARCHEOLOGICZNEGO)		Numer karty gminnej evidencji zabytków 1/A	
2. Gmina: Narewka			3. Powiat: Hajnówka	5. Nr obszaru AZP (Archeologicznego Zdjęcia Polski): 42-93
4. Województwo: podlaskie		7. Nr stanowiska na obszarze AZP: 11	10. Funkcja i datowanie stanowiska: 1/ ślad osadnictwa, nowożytność (XVI- XVII w.)	
9. Lokalizacja na mapie w skali 1:10.000 				
11. Uwagi:			12. Kartę wykonał, data: dr Maciej Karczewski, 10.05.2006 r.	

1. Miejscowość: Siemianówka	<h2 style="text-align: center;">KARTA ADRESOWA ZABYTKU (STANOWISKA ARCHEOLOGICZNEGO)</h2>		Numer karty gminnej ewidencji zabytków 2/A
2. Gmina: Narewka			8. Nr i data wpisu do rejestru zabytków: stanowisko nie jest wpisane do rejestru zabytków
3. Powiat: Hajnówka	5. Nr obszaru AZP (Archeologicznego Zdjęcia Polski): 42-93	6. Nr stanowiska w miejscowości: 12	
4. Województwo: podlaskie		7. Nr stanowiska na obszarze AZP: 12	
9. Lokalizacja na mapie w skali 1:10.000 			10. Funkcja i datowanie stanowiska: 1/ ślad osadnictwa, nowożytność (XVII-XIX w.)
11. Uwagi:			12. Kartę wykonał, data: dr Maciej Karczewski, 10.05.2006 r.

1. Miejscowość: Siemianówka	KARTA ADRESOWA ZABYTKU (STANOWISKA ARCHEOLOGICZNEGO)		Numer karty gminnej ewidencji zabytków	3/A
2. Gmina: Narewka				
3. Powiat: Hajnówka	5. Nr obszaru AZP (Archeologicznego Zdjęcia Polski): 42-93	6. Nr stanowiska w miejscowości: 13	8. Nr i data wpisu do rejestru zabytków: stanowisko nie jest wpisane do rejestru zabytków	
4. Województwo: podlaskie		7. Nr stanowiska na obszarze AZP: 13		
9. Lokalizacja na mapie w skali 1:10.000			10. Funkcja i datowanie stanowiska: 1/ ślad osadnictwa, nowożytność (XVI- XVII w.)	
				
11. Uwagi:			12. Kartę wykonał, data: dr Maciej Karczewski, 10.05.2006 r.	

1. Miejscowość: Stary Dwór	KARTA ADRESOWA ZABYTKU (STANOWISKA ARCHEOLOGICZNEGO)		Numer karty gminnej ewidencji zabytków	4/A
2. Gmina: Narewka			8. Nr i data wpisu do rejestru zabytków: stanowisko nie jest wpisane do rejestru zabytków	
3. Powiat: Hajnówka	5. Nr obszaru AZP (Archeologicznego Zdjęcia Polski): 41-92	6. Nr stanowiska w miejscowości: 5	10. Funkcja i datowanie stanowiska: 1/ ślad osadnictwa, nowożytność (XVII-XVIII w.)	
4. Województwo: podlaskie		7. Nr stanowiska na obszarze AZP: 18		
9. Lokalizacja na mapie w skali 1:10.000				
11. Uwagi:			12. Kartę wykonał, data: dr Maciej Karczewski, 10.05.2006 r.	

1. Miejscowość: Stary Dwór	KARTA ADRESOWA ZABYTKU (STANOWISKA ARCHEOLOGICZNEGO)		Numer karty gminnej ewidencji zabytków	5/A
2. Gmina: Narewka				
3. Powiat: Hajnówka	5. Nr obszaru AZP (Archeologicznego Zdjęcia Polski): 42-92	6. Nr stanowiska w miejscowości: 6	8. Nr i data wpisu do rejestru zabytków: stanowisko nie jest wpisane do rejestru zabytków	
4. Województwo: podlaskie		7. Nr stanowiska na obszarze AZP: 6		
9. Lokalizacja na mapie w skali 1:10.000			10. Funkcja i datowanie stanowiska: 1/ ślad osadnictwa, nowożytność (XVII- XVIII w.)	
				
11. Uwagi:			12. Kartę wykonał, data: dr Maciej Karczewski, 10.05.2006 r.	

1. Miejscowość: Tarnopol	KARTA ADRESOWA ZABYTKU (STANOWISKA ARCHEOLOGICZNEGO)		Numer karty gminnej ewidencji zabytków	6/A
2. Gmina: Narewka				
3. Powiat: Hajnówka	5. Nr obszaru AZP (Archeologicznego Zdjęcia Polski): 42-92	6. Nr stanowiska w miejscowości: 2	8. Nr i data wpisu do rejestru zabytków: stanowisko nie jest wpisane do rejestru zabytków	
4. Województwo: podlaskie		7. Nr stanowiska na obszarze AZP: 5		
9. Lokalizacja na mapie w skali 1:10.000			10. Funkcja i datowanie stanowiska: 1/ ślad osadnictwa, wczesne średniowiecze 2/ ślad osadnictwa, nowożytność (XVII- XVIII w.)	
				
11. Uwagi:			12. Kartę wykonał, data: dr Maciej Karczewski, 10.05.2006 r.	