



# GMINNA EWIDENCJA ZABYTEKÓW

## GINA NAREWKA

Ewidencja zabytków powstała w ramach „Pilotażowego Programu Leader+”.

Projekt: *Kraina Żubra – zrównoważony rozwój obszarów wiejskich w regionie Puszczy Białowieskiej w oparciu o walory przyrodnicze i kulturowe*

*Projekt finansowany ze środków Sektorowego Programu Operacyjnego Restrukturyzacja i Modernizacja Sektora Żywnościowego oraz Rozwoju Obszarów Wiejskich 2004 – 2006*

Koncepcja i wykonanie: STOWARZYSZENIE DZIEDZICTWO PODLASIA

Opracował zespół w składzie:

*Mirosław Stepaniuk, Halina Karwowska, Jerzy Ostapczuk*

HAJNÓWKA 2006

# **GMINA NAREWKA - GMINNA EWIDENCJA ZABYTEKÓW**

IDEN TYFI KAT OR	MIEJSCOWOŚĆ	OBIEKT	ULICA	NR	LOKALIZACJA	NR EWIDENCY JNY DZIAŁKI
1	Lewkowo Nowe	Osada			lokalizacja przybliżona	nieustalony
2	Lewkowo Nowe	wielokulturowa			lokalizacja przybliżona	nieustalony
3	Podlewkowie	Osada			lokalizacja przybliżona	166/1
		obozowisko				
4	Siemianówka	Stanowisko			lokalizacja przybliżona	153
		wielokulturowe				
5	Siemianówka	Stanowisko			lokalizacja przybliżona	123
		wielokulturowe				
6	Siemianówka	Obozowisko			lokalizacja przybliżona	142
7	Siemianówka	Obozowisko			lokalizacja przybliżona	120
8	Siemianówka	Obozowisko			lokalizacja przybliżona	139/3
		Osada				
9	Lewkowo Stare	wielokulturowa			lokalizacja przybliżona	27/12
10	Lewkowo Stare	Osada			lokalizacja przybliżona	29/12
11	Lewkowo Stare	Osada			lokalizacja przybliżona	59/4
12	Lewkowo Stare	Osada			lokalizacja przybliżona	35/4
13	Lewkowo Stare	Ślad osadnictwa			lokalizacja przybliżona	3/2
		Cerkiew pw. św.				
14	Siemianówka	Jerzego				91
15	Siemianówka	Plebania			za cerkwią	90
16	Siemianówka	Krzyż drewniany			we wsi	278/1
17	Siemianówka	Dom	Szkolna	71		119
18	Siemianówka	Krzyż	Szkolna	32		273
19	Siemianówka	Dom	Szkolna	65		115
20	Siemianówka	Dom	Szkolna	53		110
21	Siemianówka	Dom	Szkolna	18		261
22	Siemianówka	Dom	Szkolna	47		101
23	Siemianówka	Dom	Szkolna	49		102
24	Siemianówka	Dom	Lipowa	1		230/1
				37		
25	Siemianówka	Dom	Lipowa	(stary		249
26	Siemianówka	Dom	Lipowa	50		198
27	Siemianówka	Dom	Jesionowa	1		894
28	Siemianówka	Dom	Lipowa	52		236
29	Siemianówka	Cmentarz			przy cerkwi	91
30	Siemieniakowszczyzna	Dom		7		200/4
31	Siemieniakowszczyzna	Piwnica/spiżarnia		7		189/10
32	Babia Góra	Dom		7		59
33	Pasieki	Dom		22		35
34	Pasieki	Dom		14		39
35	Olchówka	Dom		52		154
36	Olchówka	Dom		11		86
37	Olchówka	Dom		20		172
					skrzyżowanie dróg: drogi prowadzącej do wsi i Drogi Masiewo I - Olchówka	
38	Masiewo II	Krzyż			skrzyżowanie	94
39	Masiewo II	Krzyż				39
40	Masiewo I	Dom		34		84
					skrzyżowanie dróg do Narewki i Gruszek, przy przystanku PKS	
41	Guszczewina	Grupa krzyży			we wsi	112
42	Masiewo I	Krzyż				97
43	Narewka	Dom	Mickiewicza	7		733



44	Narewka	Dom	ul. Mickiewicza	21		721
45	Narewka	Dom	Mickiewicza	19		722
46	Narewka	Dom	Mickiewicza	17		729
47	Narewka	Dom	Mickiewicza	11		731
48	Narewka	Dom	Mickiewicza	9		732
49	Narewka	Dom	Mickiewicza	26		54
50	Narewka	Szkoła	Mickiewicza	50		583
51	Narewka	Dom	Mickiewicza	52		582/2
52	Narewka	Dom	Mickiewicza	39		683
53	Narewka	Brama cerkiewna			miasto	577
54	Narewka	Dom	Mickiewicza	50		523
		Cerkiew parafialna p.w. św. Mikołaja				
55	Narewka				w NE części miejscowości	577
56	Narewka	Cmentarz			przy cerkwi	577
57	Narewka	Dom	Majowa	2		747
58	Narewka	Dom	Ogrodowa	13		685
59	Narewka	Dom	Ogrodowa	3		645
60	Narewka	Dom	Ogrodowa	4		695
61	Narewka	Dom	Ogrodowa	2		693/2
62	Narewka	Dom	Ogrodowa	1		644
63	Kordon	Krzyż				147
64	Eliaszuki	Dom		16		395
65	Eliaszuki	Dom		31		490
66	Eliaszuki	Dom		33		410
67	Eliaszuki	Dom		29		412/2
					przy drodze z Eliaszuk do Narewki	
68	Eliaszuki	Krzyż				449/1
69	Michnówka	Dom		29		44/1
70	Michnówka	Spichlerz		29		44/1
71	Michnówka	Piwnica/spiżarnia		29		44/1
72	Michnówka	Piwnica/spiżarnia		29		44/1
73	Michnówka	Stodoła		29		44/1
74	Michnówka	Chlew		29		44/1
75	Cieremki	Dom		4		5/10
					przy drodze polnej prowadzącej do wsi, rozjazd leśnych dróg	
76	Cieremki	Krzyż				26
77	Słobódka	Dom		18		nieustalony
78	Słobódka	Dom		16		nieustalony
		Krzyż i kamienne nagrobki				
79	Słobódka				vis a vis posesji 4 rozjazd dróg: szosa Narewka-Michałowo, droga do wsi	nieustalony
80	Nowa Łuka	Krzyż				nieustalony
81	Kapitańszczyzna	Dom		5		126
82	Kapitańszczyzna	Dom		4		111/1
83	Kapitańszczyzna	Dom		3a		133
84	Kapitańszczyzna	Grupa krzyży			przy drodze do wsi	101
		Cerkiew parafialna p.w. Apostołów Piotra i Pawła				
85	Lewkowo Stare					389
86	Lewkowo Stare	Cmentarz			przy cerkwi	389
87	Lewkowo Stare	Dom		21 (?)		59/8
88	Lewkowo Stare	Krzyż			między posesjami 3-5	62
89	Lewkowo Nowe	Dom		?		283/1
					przed zabudowaniami wsi, na E	
90	Lewkowo Nowe	Krzyż				238/5
91	Lewkowo Nowe	Dom		29		409

92	Lewkowo Nowe	Dom		34		265/3
93	Lewkowo Nowe	Dom		24		255/1
94	Lewkowo Nowe	Stodoła		24		255/1
95	Lewkowo Nowe	Spichlerz		24		255/1
96	Podlewkowie	Dom		6		219
97	Podlewkowie	Dom		2		221/1
98	Ochrymy	Krzyż			przed zabudowaniami wsi	206/3
99	Ochrymy	Dom		21		203
100	Ochrymy	Dom		46		236
101	Ochrymy	Dom		42		188/1
102	Skupowo Stare	Dom		47		98
103	Skupowo Stare	Chlew		47		99
104	Skupowo Stare	Dom			vis a vis posesji 47	75
105	Skupowo Stare	Dom		33		113
106	Skupowo Stare	Dom		36		191
107	Skupowo Nowe	Dom		62		37/4
108	Skupowo Nowe	Dom		57		45/3
					na S od wsi, rozjazd dróg: Hajnówka-Narewka i drogą polną do Obiektu Sport.-Rekreac. "Pod dębami"	
109	Skupowo	Krzyż				317
110	Świnoroje	Dom		3		820/9, 820/10, 820/12, 820/11
111	Świnoroje	Dom		1		820/11
112	Świnoroje	Stodoła		1		820/11
113	Świnoroje	Stodoła		1		820/12
114	Świnoroje	Dom		7		820/7, 820/8
115	Świnoroje	Stodoła		7		820/7, 820/8
116	Świnoroje	Dom		8		186
117	Świnoroje	Dom		12		185
118	Stoczek	Dom		9		113
119	Narewka	Dom	Hajnowska	17		55
120	Narewka	Dom	Hajnowska	26		313
121	Narewka	Dom	Hajnowska	30		316
122	Narewka	Dom	Hajnowska	32		317
123	Narewka	Dom	Kolejowa	2		489/2
124	Narewka	Cmentarz			NE część miasteczka	552/1
125	Narewka	Dom	Nowa	3 (?)		500
126	Narewka	Dom	Mickiewicza	79		607
127	Narewka	Spichlerz	Mickiewicza	83		505/1
128	Narewka	Dom	Mickiewicza	69		620
129	Narewka	Krzyż	Mickiewicza	96		535/1
130	Narewka	Dom	Mickiewicza	67		622
131	Narewka	Dom	Mickiewicza	65		623
132	Narewka	Dom	Mickiewicza	63		524
133	Narewka	Dom	Mickiewicza	61		627
134	Narewka	Spichlerz	Mickiewicza	61		628
135	Narewka	Dom	Mickiewicza	88		541/3
136	Narewka	Cmentarz			na S od miasteczka	202
137	Narewka	Dom	Hajnowska	37		639
138	Narewka	Kirkut			na E od miasteczka	180
139	Narewka	Cmentarz			na NE od miasteczka	142
140	Mikłaszewo	Dom		6		430
					za wsią, przy drodze do Grodziska	
141	Planta	Krzyż				89
142	Planta II	Dom		30		33

143	Planta II	Krzyż		na N od wsi, przy drodze	190
144	Siemianówka	Ogrodzenie z bramą		wokół cerkwi pw. św. Jerzego	91
145	Gruszki	Kurhan		Nadleśnictwo Browsek, oddz. 398	89
146	Gruszki	Kurhan		Nadleśnictwo Browsek, oddz. 398	818
147	Gruszki	Kurhan		Nadleśnictwo Browsek	819
148	Lewkowo Stare	Osada			
149	Łuka	wielokulturowa		lokalizacja przybliżona	416/4
150	Łuka	Obozowisko		lokalizacja przybliżona	nieustalony
151	Stary Dwór	Obozowisko		lokalizacja przybliżona	nieustalony
152	Stary Dwór	Osada		lokalizacja przybliżona	32 (31)
				lokalizacja przybliżona	46

KARTA GMINNEJ EWIDENCJI ZABYTKÓW				1/96
1. OBIEKT <b>Osada wielokulturowa</b>			5. MIEJSCOWOŚĆ <b>Lewkowo Nowe</b>	
2. OBECNA FUNKCJA <b>pole orne, łąka</b>	3. MATERIAŁ <b>nie dotyczy</b>	4. DATOWANIE <b>pradzieje, wczesne średniowiecze,</b>	6. GMINA <b>Narewka</b>	
21. FOTOGRAFIA			7. POWIAT <b>hajnowski</b>	
			8. WOJEWÓDZTWO <b>podlaskie</b>	
			9. KOD POCZTOWY <b>17-220</b>	
			10. ADRES	
			11. LOKALIZACJA <b>lokalizacja przybliżona</b>	
			12. LOKALIZACJA ARCHEOLOGICZNA Nr obszaru AZP <b>42-92</b> Nr stanowiska na obszarze AZP <b>-</b> Nr stanowiska w miejscowości <b>1</b>	
			13. NUMER EWIDENCYJNY DZIAŁKI <b>nieustalony</b>	
			14. WŁASNOŚĆ <b>nieustalona</b>	
			15. RODZAJ UŻYTKOWANIA <b>rolnictwo</b>	
			16. INFORMACJA O OCHRONIE Nr i data wpisu do rejestru zabytków	
Zapis w planie zagospodarowania przestrzennego				
Inne				
18. RODZAJE ZAGROZEŃ <b>brak zagrożeń</b>				
17. STAN ZACHOWANIA <b>dobry</b>	19. WPISUJĄCY DANE <b>SDP Halina Karwowska</b>	20. DATA WYKONANIA EWIDENCJI <b>2006-01-26</b>		

22. UWAGI

**Klasyfikacja chronologiczna znalezisk:**

**1/ osada? - pradzieje**

**2/ ślad osadnictwa - wczesne średniowiecze**

**3/ ślad osadnictwa - późne średniowiecze**

KARTA GMINNEJ EWIDENCJI ZABYTEKÓW				2/96
1. OBIEKT <b>Osada</b>			5. MIEJSCOWOŚĆ <b>Lewkowo Nowe</b>	
2. OBECNA FUNKCJA <b>pole orne</b>	3. MATERIAŁ <b>nie dotyczy</b>	4. DATOWANIE <b>średniowiecze</b>	6. GMINA <b>Narewka</b>	
21. FOTOGRAFIA			7. POWIAT <b>hajnowski</b>	
			8. WOJEWÓDZTWO <b>podlaskie</b>	
			9. KOD POCZTOWY <b>17-220</b>	
			10. ADRES	
			11. LOKALIZACJA <b>lokalizacja przybliżona</b>	
			12. LOKALIZACJA ARCHEOLOGICZNA Nr obszaru AZP <b>42-92</b> Nr stanowiska na obszarze AZP <b>-</b> Nr stanowiska w miejscowości <b>2</b>	
			13. NUMER EWIDENCYJNY DZIAŁKI <b>nieustalony</b>	
			14. WŁASNOŚĆ <b>nieustalona</b>	
			15. RODZAJ UŻYTKOWANIA <b>rolnictwo</b>	
Zapis w planie zagospodarowania przestrzennego				
Inne				
18. RODZAJE ZAGROZEŃ <b>brak zagrożeń</b>				
17. STAN ZACHOWANIA <b>dobry</b>	19. WPISUJĄCY DANE <b>SDP Halina Karwowska</b>	20. DATA WYKONANIA EWIDENCJI <b>2006-01-26</b>		

22. UWAGI



KARTA GMINNEJ EWIDENCJI ZABYTKÓW				3/96
1. OBIEKT <b>obozowisko</b>			5. MIEJSCOWOŚĆ <b>Podlewkowie</b>	
2. OBECNA FUNKCJA <b>pole orne, łąka</b>	3. MATERIAŁ <b>nie dotyczy</b>	4. DATOWANIE <b>epoka kamienia</b>	6. GMINA <b>Narewka</b>	
21. FOTOGRAFIA			7. POWIAT <b>hajnowski</b>	
			8. WOJEWÓDZTWO <b>podlaskie</b>	
			9. KOD POCZTOWY <b>17-220</b>	
			10. ADRES	
			11. LOKALIZACJA <b>lokalizacja przybliżona</b>	
			12. LOKALIZACJA ARCHEOLOGICZNA Nr obszaru AZP <b>42-92</b> Nr stanowiska na obszarze AZP <b>-</b> Nr stanowiska w miejscowości <b>1</b>	
			13. NUMER EWIDENCYJNY DZIAŁKI <b>166/1</b>	
			14. WŁASNOŚĆ <b>prywatna</b>	
			15. RODZAJ UŻYTKOWANIA <b>rolnictwo</b>	
			16. INFORMACJA O OCHRONIE Nr i data wpisu do rejestru zabytków	
Zapis w planie zagospodarowania przestrzennego				
Inne				
18. RODZAJE ZAGROZEŃ				
17. STAN ZACHOWANIA <b>dobry</b>	19. WPISUJĄCY DANE <b>SDP Halina Karwowska</b>	20. DATA WYKONANIA EWIDENCJI <b>2006-01-26</b>		

22. UWAGI

KARTA GMINNEJ EWIDENCJI ZABYTKÓW				4/96
1. OBIEKT <b>Stanowisko wielokulturowe</b>			5. MIEJSCOWOŚĆ <b>Siemianówka</b>	
2. OBECNA FUNKCJA <b>łąka, pole orne</b>	3. MATERIAŁ <b>nie dotyczy</b>	4. DATOWANIE <b>neolit-wczesna epoka brązu, okres</b>		6. GMINA <b>Narewka</b>
21. FOTOGRAFIA			7. POWIAT <b>hajnowski</b>	
			8. WOJEWÓDZTWO <b>podlaskie</b>	
			9. KOD POCZTOWY <b>17-220</b>	
			10. ADRES	
			11. LOKALIZACJA <b>lokalizacja przybliżona</b>	
			12. LOKALIZACJA ARCHEOLOGICZNA Nr obszaru AZP <b>42-93</b> Nr stanowiska na obszarze AZP <b>-</b> Nr stanowiska w miejscowości <b>9</b>	
			13. NUMER EWIDENCYJNY DZIAŁKI <b>153</b>	
			14. WŁASNOŚĆ <b>prywatna</b>	
			15. RODZAJ UŻYTKOWANIA <b>rolnictwo</b>	
Zapis w planie zagospodarowania przestrzennego				
Inne				
18. RODZAJE ZAGROZEŃ				
17. STAN ZACHOWANIA <b>dobry</b>	19. WPISUJĄCY DANE <b>SDP Halina Karwowska</b>	20. DATA WYKONANIA EWIDENCJI <b>2006-01-26</b>		

**22. UWAGI**

**Klasyfikacja chronologiczno-kulturowa znalezisk:**

**1/ obozowisko-neolit-wczesna epoka brązu - kult. niemeńska**

**2/ osada - OWR**

**3/ cmentarzysko-OWR**

**Badania wykopaliskowe - mgr L. Pawlata - 1984 r.**

KARTA GMINNEJ EWIDENCJI ZABYTKÓW				5/96
1. OBIEKT <b>Stanowisko wielokulturowe</b>			5. MIEJSCOWOŚĆ <b>Siemianówka</b>	
2. OBECNA FUNKCJA <b>pole orne</b>	3. MATERIAŁ <b>nie dotyczy</b>	4. DATOWANIE <b>epoka kamienia, wczesna epoka</b>	6. GMINA <b>Narewka</b>	
21. FOTOGRAFIA			7. POWIAT <b>hajnowski</b>	
			8. WOJEWÓDZTWO <b>podlaskie</b>	
			9. KOD POCZTOWY <b>17-220</b>	
			10. ADRES	
			11. LOKALIZACJA <b>lokalizacja przybliżona</b>	
			12. LOKALIZACJA ARCHEOLOGICZNA	
			Nr obszaru AZP <b>42-93</b>	
			Nr stanowiska na obszarze AZP <b>-</b>	
			Nr stanowiska w miejscowości <b>6</b>	
			13. NUMER EWIDENCYJNY DZIAŁKI <b>123</b>	
			14. WŁASNOŚĆ <b>prywatna</b>	
			15. RODZAJ UŻYTKOWANIA <b>rolnictwo</b>	
			16. INFORMACJA O OCHRONIE	
			Nr i data wpisu do rejestru zabytków	
			Zapis w planie zagospodarowania przestrzennego	
			Inne	
			18. RODZAJE ZAGROŻEŃ	
17. STAN ZACHOWANIA <b>dobry</b>	19. WPISUJĄCY DANE <b>SDP Halina Karwowska</b>	20. DATA WYKONANIA EWIDENCJI <b>2006-01-26</b>		

22. UWAGI

KARTA GMINNEJ EWIDENCJI ZABYTKÓW				6/96
1. OBIEKT <b>Obozowisko</b>			5. MIEJSCOWOŚĆ <b>Siemianówka</b>	
2. OBECNA FUNKCJA <b>łaka</b>	3. MATERIAŁ <b>nie dotyczy</b>	4. DATOWANIE <b>mezolit</b>	6. GMINA <b>Narewka</b>	
21. FOTOGRAFIA			7. POWIAT <b>hajnowski</b>	
			8. WOJEWÓDZTWO <b>podlaskie</b>	
			9. KOD POCZTOWY <b>17-220</b>	
			10. ADRES	
			11. LOKALIZACJA <b>lokalizacja przybliżona</b>	
			12. LOKALIZACJA ARCHEOLOGICZNA	
			Nr obszaru AZP <b>42-93</b>	
			Nr stanowiska na obszarze AZP <b>-</b>	
			Nr stanowiska w miejscowości <b>7</b>	
			13. NUMER EWIDENCYJNY DZIAŁKI <b>142</b>	
14. WŁASNOŚĆ <b>nieustalona</b>				
15. RODZAJ UŻYTKOWANIA <b>nie użytkowany</b>				
16. INFORMACJA O OCHRONIE				
Nr i data wpisu do rejestru zabytków				
Zapis w planie zagospodarowania przestrzennego				
Inne				
18. RODZAJE ZAGROŻEN				
17. STAN ZACHOWANIA <b>dobry</b>	19. WPISUJĄCY DANE <b>SDP Halina Karwowska</b>	20. DATA WYKONANIA EWIDENCJI <b>2006-01-26</b>		



22. UWAGI

KARTA GMINNEJ EWIDENCJI ZABYTEKÓW				7/96
1. OBIEKT <b>Obozowisko</b>			5. MIEJSCOWOŚĆ <b>Siemianówka</b>	
2. OBECNA FUNKCJA <b>łąka</b>	3. MATERIAŁ <b>nie dotyczy</b>	4. DATOWANIE <b>epoka kamienia, epoka brązu</b>		6. GMINA <b>Narewka</b>
21. FOTOGRAFIA			7. POWIAT <b>hajnowski</b>	
			8. WOJEWÓDZTWO <b>podlaskie</b>	
			9. KOD POCZTOWY <b>17-220</b>	
			10. ADRES	
			11. LOKALIZACJA <b>lokalizacja przybliżona</b>	
			12. LOKALIZACJA ARCHEOLOGICZNA Nr obszaru AZP <b>42-93</b> Nr stanowiska na obszarze AZP <b>-</b> Nr stanowiska w miejscowości <b>8</b>	
			13. NUMER EWIDENCYJNY DZIAŁKI <b>120</b>	
			14. WŁASNOŚĆ <b>prywatna</b>	
			15. RODZAJ UŻYTKOWANIA <b>nie użytkowany</b>	
			16. INFORMACJA O OCHRONIE Nr i data wpisu do rejestru zabytków  Zapis w planie zagospodarowania przestrzennego  Inne	
17. STAN ZACHOWANIA <b>dobry</b>			19. WPISUJĄCY DANE <b>SDP Halina Karwowska</b>	
20. DATA WYKONANIA EWIDENCJI <b>2006-01-26</b>			18. RODZAJE ZAGROŻEŃ	

22. UWAGI

KARTA GMINNEJ EWIDENCJI ZABYTKÓW				8/96
1. OBIEKT <b>Obozowisko</b>			5. MIEJSCOWOŚĆ <b>Siemianówka</b>	
2. OBECNA FUNKCJA <b>pole orne</b>	3. MATERIAŁ <b>nie dotyczy</b>	4. DATOWANIE <b>epoka kamienia</b>	6. GMINA <b>Narewka</b>	
21. FOTOGRAFIA			7. POWIAT <b>hajnowski</b>	
			8. WOJEWÓDZTWO <b>podlaskie</b>	
			9. KOD POCZTOWY <b>17-220</b>	
			10. ADRES	
			11. LOKALIZACJA <b>lokalizacja przybliżona</b>	
			12. LOKALIZACJA ARCHEOLOGICZNA Nr obszaru AZP <b>42-93</b> Nr stanowiska na obszarze AZP <b>-</b> Nr stanowiska w miejscowości <b>10</b>	
			13. NUMER EWIDENCYJNY DZIAŁKI <b>139/3</b>	
			14. WŁASNOŚĆ <b>prywatna</b>	
			15. RODZAJ UŻYTKOWANIA <b>rolnictwo</b>	
			16. INFORMACJA O OCHRONIE Nr i data wpisu do rejestru zabytków  Zapis w planie zagospodarowania przestrzennego  Inne	
17. STAN ZACHOWANIA <b>dobry</b>			19. WPISUJĄCY DANE <b>SDP Halina Karwowska</b>	
20. DATA WYKONANIA EWIDENCJI <b>2006-01-26</b>			18. RODZAJE ZAGROŻEŃ	

22. UWAGI

KARTA GMINNEJ EWIDENCJI ZABYTKÓW				9/96
1. OBIEKT <b>Osada wielokulturowa</b>			5. MIEJSCOWOŚĆ <b>Lewkowo Stare</b>	
2. OBECNA FUNKCJA <b>łąka</b>	3. MATERIAŁ <b>nie dotyczy</b>	4. DATOWANIE <b>epoka kamienia, laten</b>	6. GMINA <b>Narewka</b>	
21. FOTOGRAFIA			7. POWIAT <b>hajnowski</b>	
			8. WOJEWÓDZTWO <b>podlaskie</b>	
			9. KOD POCZTOWY <b>17-220</b>	
			10. ADRES	
			11. LOKALIZACJA <b>lokalizacja przybliżona</b>	
			12. LOKALIZACJA ARCHEOLOGICZNA Nr obszaru AZP <b>42-91</b> Nr stanowiska na obszarze AZP <b>-</b> Nr stanowiska w miejscowości <b>1</b>	
			13. NUMER EWIDENCYJNY DZIAŁKI <b>27/12</b>	
			14. WŁASNOŚĆ <b>nieustalona</b>	
			15. RODZAJ UŻYTKOWANIA <b>nie użytkowany</b>	
			16. INFORMACJA O OCHRONIE Nr i data wpisu do rejestru zabytków <b>Stanowisko wpisane do rejestru zabytków pod nr 126/A (pismo</b> Zapis w planie zagospodarowania przestrzennego  Inne	
18. RODZAJE ZAGROŻEŃ				
17. STAN ZACHOWANIA <b>dobry</b>	19. WPISUJĄCY DANE <b>SDP Halina Karwowska</b>	20. DATA WYKONANIA EWIDENCJI <b>2006-01-26</b>		

22. UWAGI



KARTA GMINNEJ EWIDENCJI ZABYTKÓW				10/96
1. OBIEKT <b>Osada</b>			5. MIEJSCOWOŚĆ <b>Lewkowo Stare</b>	
2. OBECNA FUNKCJA <b>pole orne, łąka</b>	3. MATERIAŁ <b>nie dotyczy</b>	4. DATOWANIE <b>późne średniowiecze-okres</b>	6. GMINA <b>Narewka</b>	
21. FOTOGRAFIA			7. POWIAT <b>hajnowski</b>	
			8. WOJEWÓDZTWO <b>podlaskie</b>	
			9. KOD POCZTOWY <b>17-220</b>	
			10. ADRES	
			11. LOKALIZACJA <b>lokalizacja przybliżona</b>	
			12. LOKALIZACJA ARCHEOLOGICZNA Nr obszaru AZP <b>42-91</b> Nr stanowiska na obszarze AZP <b>-</b> Nr stanowiska w miejscowości <b>3</b>	
			13. NUMER EWIDENCYJNY DZIAŁKI <b>29/12</b>	
			14. WŁASNOŚĆ <b>nieustalona</b>	
			15. RODZAJ UŻYTKOWANIA <b>rolnictwo</b>	
			16. INFORMACJA O OCHRONIE Nr i data wpisu do rejestru zabytków  Zapis w planie zagospodarowania przestrzennego  Inne	
17. STAN ZACHOWANIA <b>dobry</b>			18. RODZAJE ZAGROŻEŃ <b>brak zagrożeń</b>	
19. WPISUJĄCY DANE <b>SDP Halina Karwowska</b>	20. DATA WYKONANIA EWIDENCJI <b>2006-01-26</b>			

22. UWAGI

KARTA GMINNEJ EWIDENCJI ZABYTKÓW				11/96
1. OBIEKT <b>Osada</b>			5. MIEJSCOWOŚĆ <b>Lewkowo Stare</b>	
2. OBECNA FUNKCJA <b>łaka</b>	3. MATERIAŁ <b>nie dotyczy</b>	4. DATOWANIE <b>późne średniowiecze</b>	6. GMINA <b>Narewka</b>	
21. FOTOGRAFIA			7. POWIAT <b>hajnowski</b>	
			8. WOJEWÓDZTWO <b>podlaskie</b>	
			9. KOD POCZTOWY <b>17-220</b>	
			10. ADRES	
			11. LOKALIZACJA <b>lokalizacja przybliżona</b>	
			12. LOKALIZACJA ARCHEOLOGICZNA Nr obszaru AZP <b>42-91</b> Nr stanowiska na obszarze AZP <b>-</b> Nr stanowiska w miejscowości <b>4</b>	
			13. NUMER EWIDENCYJNY DZIAŁKI <b>59/4</b>	
			14. WŁASNOŚĆ <b>prywatna</b>	
			15. RODZAJ UŻYTKOWANIA <b>nie użytkowany</b>	
			16. INFORMACJA O OCHRONIE Nr i data wpisu do rejestru zabytków	
Zapis w planie zagospodarowania przestrzennego				
Inne				
18. RODZAJE ZAGROZEŃ <b>brak zagrożeń</b>				
17. STAN ZACHOWANIA <b>dobry</b>	19. WPISUJĄCY DANE <b>SDP Halina Karwowska</b>	20. DATA WYKONANIA EWIDENCJI <b>2006-01-26</b>		

22. UWAGI



KARTA GMINNEJ EWIDENCJI ZABYTKÓW				12/96
1. OBIEKT <b>Osada</b>			5. MIEJSCOWOŚĆ <b>Lewkowo Stare</b>	
2. OBECNA FUNKCJA <b>pole orne, łąka</b>	3. MATERIAŁ <b>nie dotyczy</b>	4. DATOWANIE <b>wczesne średniowiecze-</b>	6. GMINA <b>Narewka</b>	
21. FOTOGRAFIA			7. POWIAT <b>hajnowski</b>	
			8. WOJEWÓDZTWO <b>podlaskie</b>	
			9. KOD POCZTOWY <b>17-220</b>	
			10. ADRES	
			11. LOKALIZACJA <b>lokalizacja przybliżona</b>	
			12. LOKALIZACJA ARCHEOLOGICZNA Nr obszaru AZP <b>42-91</b> Nr stanowiska na obszarze AZP <b>-</b> Nr stanowiska w miejscowości <b>5</b>	
			13. NUMER EWIDENCYJNY DZIAŁKI <b>35/4</b>	
			14. WŁASNOŚĆ <b>nieustalona</b>	
			15. RODZAJ UŻYTKOWANIA <b>rolnictwo</b>	
			16. INFORMACJA O OCHRONIE Nr i data wpisu do rejestru zabytków  Zapis w planie zagospodarowania przestrzennego  Inne	
17. STAN ZACHOWANIA <b>dobry</b>			18. RODZAJE ZAGROŻEŃ	
19. WPISUJĄCY DANE <b>SDP Halina Karwowska</b>		20. DATA WYKONANIA EWIDENCJI <b>2006-01-26</b>		

22. UWAGI

KARTA GMINNEJ EWIDENCJI ZABYTKÓW				13/96
1. OBIEKT <b>Ślad osadnictwa</b>			5. MIEJSCOWOŚĆ <b>Lewkowo Stare</b>	
2. OBECNA FUNKCJA <b>łaka</b>	3. MATERIAŁ <b>nie dotyczy</b>	4. DATOWANIE <b>halsztat</b>	6. GMINA <b>Narewka</b>	
21. FOTOGRAFIA			7. POWIAT <b>hajnowski</b>	
			8. WOJEWÓDZTWO <b>podlaskie</b>	
			9. KOD POCZTOWY <b>17-220</b>	
			10. ADRES	
			11. LOKALIZACJA <b>lokalizacja przybliżona</b>	
			12. LOKALIZACJA ARCHEOLOGICZNA Nr obszaru AZP <b>42-91</b> Nr stanowiska na obszarze AZP <b>-</b> Nr stanowiska w miejscowości <b>6</b>	
			13. NUMER EWIDENCYJNY DZIAŁKI <b>3/2</b>	
			14. WŁASNOŚĆ <b>prywatna</b>	
			15. RODZAJ UŻYTKOWANIA <b>rolnictwo</b>	
Zapis w planie zagospodarowania przestrzennego				
Inne				
18. RODZAJE ZAGROŻEŃ				
17. STAN ZACHOWANIA <b>dobry</b>	19. WPISUJĄCY DANE <b>SDP Halina Karwowska</b>	20. DATA WYKONANIA EWIDENCJI <b>2006-01-26</b>		






22. UWAGI

KARTA GMINNEJ EWIDENCJI ZABYTKÓW				14/96
1. OBIEKT <b>Cerkiew pw. św. Jerzego</b>			5. MIEJSCOWOŚĆ <b>Siemianówka</b>	
2. OBECNA FUNKCJA <b>cerkiew</b>	3. MATERIAŁ <b>ceglane</b>	4. DATOWANIE <b>4 ćw. XVIII w.</b>	6. GMINA <b>Narewka</b>	
21. FOTOGRAFIA			7. POWIAT <b>hajnowski</b>	
 			8. WOJEWÓDZTWO <b>podlaskie</b>	
			9. KOD POCZTOWY <b>17-220</b>	
			10. ADRES	
			11. LOKALIZACJA	
			12. LOKALIZACJA ARCHEOLOGICZNA Nr obszaru AZP Nr stanowiska na obszarze AZP Nr stanowiska w miejscowości	
			13. NUMER EWIDENCYJNY DZIAŁKI <b>91</b>	
			14. WŁASNOŚĆ <b>wyznaniowa</b>	
			15. RODZAJ UŻYTKOWANIA <b>kultowe</b>	
			16. INFORMACJA O OCHRONIE Nr i data wpisu do rejestru zabytków <b>Nr rejestru A-311.</b>	
			Zapis w planie zagospodarowania przestrzennego	
			Inne	
			18. RODZAJE ZAGROŻEŃ <b>brak zagrożeń</b>	
17. STAN ZACHOWANIA <b>dobry</b>	19. WPISUJĄCY DANE <b>SDP Halina Karwowska</b>	20. DATA WYKONANIA EWIDENCJI <b>2006-01-26</b>		




22. UWAGI

Zespół cerkwi greko-katolickiej, ob. prawosławnej parafialnej p.w. Św. Jerzego.  
Remont - 1894 i 1967 (dobudowano dzwonnikę).

KARTA GMINNEJ EWIDENCJI ZABYTKÓW			15/96
1. OBIEKT <b>Plebania</b>		5. MIEJSCOWOŚĆ <b>Siemianówka</b>	
2. OBECNA FUNKCJA <b>mieszkalna</b>	3. MATERIAŁ <b>drewniane</b>	4. DATOWANIE <b>początek XX w.</b>	6. GMINA <b>Narewka</b>
21. FOTOGRAFIA		7. POWIAT <b>hajnowski</b>	
		8. WOJEWÓDZTWO <b>podlaskie</b>	
		9. KOD POCZTOWY <b>17-220</b>	
		10. ADRES	
		11. LOKALIZACJA <b>za cerkwią</b>	
		12. LOKALIZACJA ARCHEOLOGICZNA Nr obszaru AZP Nr stanowiska na obszarze AZP Nr stanowiska w miejscowości	
		13. NUMER EWIDENCYJNY DZIAŁKI <b>90</b>	
		14. WŁASNOŚĆ <b>wyznaniowa</b>	
		15. RODZAJ UŻYTKOWANIA <b>mieszkalne</b>	
		16. INFORMACJA O OCHRONIE Nr i data wpisu do rejestru zabytków	
		Zapis w planie zagospodarowania przestrzennego	
		Inne	
		18. RODZAJE ZAGROŻEŃ <b>brak zagrożeń</b>	
17. STAN ZACHOWANIA <b>bardzo dobry</b>	19. WPISUJĄCY DANE <b>SDP Halina Karwowska</b>	20. DATA WYKONANIA EWIDENCJI <b>2006-01-26</b>	





KARTA GMINNEJ EWIDENCJI ZABYTEKÓW				16/96
1. OBIEKT <b>Krzyż drewniany</b>			5. MIEJSCOWOŚĆ <b>Siemianówka</b>	
2. OBECNA FUNKCJA <b>krzyż</b>	3. MATERIAŁ <b>nie dotyczy</b>	4. DATOWANIE <b>lata 80-te XX wieku</b>	6. GMINA <b>Narewka</b>	
21. FOTOGRAFIA 			7. POWIAT <b>hajnowski</b>	
			8. WOJEWÓDZTWO <b>podlaskie</b>	
			9. KOD POCZTOWY <b>17-220</b>	
			10. ADRES	
			11. LOKALIZACJA <b>we wsi</b>	
			12. LOKALIZACJA ARCHEOLOGICZNA Nr obszaru AZP Nr stanowiska na obszarze AZP Nr stanowiska w miejscowości	
			13. NUMER EWIDENCYJNY DZIAŁKI <b>278/1</b>	
			14. WŁASNOŚĆ <b>komunalna</b>	
			15. RODZAJ UŻYTKOWANIA <b>kultowe</b>	
			16. INFORMACJA O OCHRONIE Nr i data wpisu do rejestru zabytków	
Zapis w planie zagospodarowania przestrzennego				
Inne				
18. RODZAJE ZAGROŻEŃ				
17. STAN ZACHOWANIA <b>dobry</b>	19. WPISUJĄCY DANE <b>SDP Halina Karwowska</b>	20. DATA WYKONANIA EWIDENCJI <b>2006-01-26</b>		


22. UWAGI

KARTA GMINNEJ EWIDENCJI ZABYTKÓW			17/96
1. OBIEKT <b>Dom</b>		5. MIEJSCOWOŚĆ <b>Siemianówka</b>	
2. OBECNA FUNKCJA <b>dom</b>	3. MATERIAŁ <b>drewniane</b>	4. DATOWANIE <b>lata 40-te XX wieku</b>	6. GMINA <b>Narewka</b>
21. FOTOGRAFIA 		7. POWIAT <b>hajnowski</b>	
		8. WOJEWÓDZTWO <b>podlaskie</b>	
		9. KOD POCZTOWY <b>17-220</b>	
		10. ADRES <b>Szkolna 71</b>	
		11. LOKALIZACJA	
		12. LOKALIZACJA ARCHEOLOGICZNA Nr obszaru AZP Nr stanowiska na obszarze AZP Nr stanowiska w miejscowości	
		13. NUMER EWIDENCYJNY DZIAŁKI <b>119</b>	
		14. WŁASNOŚĆ <b>prywatna</b>	
		15. RODZAJ UŻYTKOWANIA <b>mieszkalne</b>	
		16. INFORMACJA O OCHRONIE Nr i data wpisu do rejestru zabytków	
Zapis w planie zagospodarowania przestrzennego			
Inne			
18. RODZAJE ZAGROŻEŃ			
17. STAN ZACHOWANIA <b>dobry</b>	19. WPISUJĄCY DANE <b>SDP Halina Karwowska</b>	20. DATA WYKONANIA EWIDENCJI <b>2006-01-26</b>	




22. UWAGI

**W trakcie remontu. Zmiana poszycia dachu.**

KARTA GMINNEJ EWIDENCJI ZABYTEKÓW				18/96
1. OBIEKT <b>Krzyż</b>			5. MIEJSCOWOŚĆ <b>Siemianówka</b>	
2. OBECNA FUNKCJA <b>krzyż</b>	3. MATERIAŁ <b>nie dotyczy</b>	4. DATOWANIE <b>lata 30-te XX wieku</b>	6. GMINA <b>Narewka</b>	
21. FOTOGRAFIA 			7. POWIAT <b>hajnowski</b>	
			8. WOJEWÓDZTWO <b>podlaskie</b>	
			9. KOD POCZTOWY <b>17-220</b>	
			10. ADRES <b>Szkolna 32</b>	
			11. LOKALIZACJA	
			12. LOKALIZACJA ARCHEOLOGICZNA Nr obszaru AZP Nr stanowiska na obszarze AZP Nr stanowiska w miejscowości	
			13. NUMER EWIDENCYJNY DZIAŁKI <b>273</b>	
			14. WŁASNOŚĆ <b>prywatna</b>	
			15. RODZAJ UŻYTKOWANIA <b>kultowe</b>	
			16. INFORMACJA O OCHRONIE Nr i data wpisu do rejestru zabytków  Zapis w planie zagospodarowania przestrzennego  Inne	
18. RODZAJE ZAGROZEŃ <b>brak zagrożeń</b>				
17. STAN ZACHOWANIA <b>dobry</b>	19. WPISUJĄCY DANE <b>SDP Halina Karwowska</b>	20. DATA WYKONANIA EWIDENCJI <b>2006-01-26</b>		

22. UWAGI


Krzyż wykonany z drewna.

KARTA GMINNEJ EWIDENCJI ZABYTKÓW				19/96
1. OBIEKT <b>Dom</b>			5. MIEJSCOWOŚĆ <b>Siamianówka</b>	
2. OBECNA FUNKCJA <b>dom mieszkalny</b>	3. MATERIAŁ <b>drewniane</b>	4. DATOWANIE <b>lata 30-te XX wieku</b>	6. GMINA <b>Narewka</b>	
21. FOTOGRAFIA 			7. POWIAT <b>hajnowski</b>	
			8. WOJEWÓDZTWO <b>podlaskie</b>	
			9. KOD POCZTOWY <b>17-220</b>	
			10. ADRES <b>Szkołna 65</b>	
			11. LOKALIZACJA	
			12. LOKALIZACJA ARCHEOLOGICZNA Nr obszaru AZP Nr stanowiska na obszarze AZP Nr stanowiska w miejscowości	
			13. NUMER EWIDENCYJNY DZIAŁKI <b>115</b>	
			14. WŁASNOŚĆ <b>prywatna</b>	
			15. RODZAJ UŻYTKOWANIA <b>mieszkalne</b>	
			16. INFORMACJA O OCHRONIE Nr i data wpisu do rejestru zabytków	
Zapis w planie zagospodarowania przestrzennego				
Inne				
18. RODZAJE ZAGROŻEŃ				
17. STAN ZACHOWANIA <b>dobry</b>	19. WPISUJĄCY DANE <b>SDP Halina Karwowska</b>	20. DATA WYKONANIA EWIDENCJI <b>2006-01-26</b>		


22. UWAGI

**Od frontu ganek. Szczyt ganku zdobiony ornamentem koronkowym. Motywy geometryczne.**



KARTA GMINNEJ EWIDENCJI ZABYTKÓW				20/96
1. OBIEKT <b>Dom</b>			5. MIEJSCOWOŚĆ <b>Siemianówka</b>	
2. OBECNA FUNKCJA <b>dom</b>	3. MATERIAŁ <b>drewniane</b>	4. DATOWANIE <b>przełom XIX/XX w.</b>	6. GMINA <b>Narewka</b>	
21. FOTOGRAFIA 			7. POWIAT <b>hajnowski</b>	
			8. WOJEWÓDZTWO <b>podlaskie</b>	
			9. KOD POCZTOWY <b>17-220</b>	
			10. ADRES <b>Szkolna 53</b>	
			11. LOKALIZACJA	
			12. LOKALIZACJA ARCHEOLOGICZNA Nr obszaru AZP Nr stanowiska na obszarze AZP Nr stanowiska w miejscowości	
			13. NUMER EWIDENCYJNY DZIAŁKI <b>110</b>	
			14. WŁASNOŚĆ <b>prywatna</b>	
			15. RODZAJ UŻYTKOWANIA <b>nie użytkowany</b>	
			16. INFORMACJA O OCHRONIE Nr i data wpisu do rejestru zabytków	
Zapis w planie zagospodarowania przestrzennego				
Inne				
18. RODZAJE ZAGROZEŃ				
17. STAN ZACHOWANIA <b>zaniedbany</b>	19. WPISUJĄCY DANE <b>SDP Halina Karwowska</b>	20. DATA WYKONANIA EWIDENCJI <b>2006-01-26</b>		


22. UWAGI

KARTA GMINNEJ EWIDENCJI ZABYTKÓW				21/96
1. OBIEKT <b>Dom</b>			5. MIEJSCOWOŚĆ <b>Siamianówka</b>	
2. OBECNA FUNKCJA <b>dom</b>	3. MATERIAŁ <b>drewniane</b>	4. DATOWANIE <b>przełom XIX/XX w.</b>	6. GMINA <b>Narewka</b>	
21. FOTOGRAFIA 			7. POWIAT <b>hajnowski</b>	
			8. WOJEWÓDZTWO <b>podlaskie</b>	
			9. KOD POCZTOWY <b>17-220</b>	
			10. ADRES <b>Szkołna 18</b>	
			11. LOKALIZACJA	
			12. LOKALIZACJA ARCHEOLOGICZNA Nr obszaru AZP Nr stanowiska na obszarze AZP Nr stanowiska w miejscowości	
			13. NUMER EWIDENCYJNY DZIAŁKI <b>261</b>	
			14. WŁASNOŚĆ <b>prywatna</b>	
			15. RODZAJ UŻYTKOWANIA <b>mieszkalne</b>	
			16. INFORMACJA O OCHRONIE Nr i data wpisu do rejestru zabytków	
Zapis w planie zagospodarowania przestrzennego				
Inne				
18. RODZAJE ZAGROŻEŃ				
17. STAN ZACHOWANIA <b>bardzo dobry</b>	19. WPISUJĄCY DANE <b>SDP Halina Karwowska</b>	20. DATA WYKONANIA EWIDENCJI <b>2006-01-26</b>		



22. UWAGI

**Budynek szalowany. Od frontu ganek. Szczyt ganku zdobiony ornamentem koronkowym. Motyw geometryczny.**

KARTA GMINNEJ EWIDENCJI ZABYTKÓW				22/96
1. OBIEKT <b>Dom</b>			5. MIEJSCOWOŚĆ <b>Siamianówka</b>	
2. OBECNA FUNKCJA <b>dom</b>	3. MATERIAŁ <b>drewniane</b>	4. DATOWANIE <b>lata 30-te XX w.</b>	6. GMINA <b>Narewka</b>	
21. FOTOGRAFIA 			7. POWIAT <b>hajnowski</b>	
			8. WOJEWÓDZTWO <b>podlaskie</b>	
			9. KOD POCZTOWY <b>17-220</b>	
			10. ADRES <b>Szkolna 47</b>	
			11. LOKALIZACJA	
			12. LOKALIZACJA ARCHEOLOGICZNA Nr obszaru AZP Nr stanowiska na obszarze AZP Nr stanowiska w miejscowości	
			13. NUMER EWIDENCYJNY DZIAŁKI <b>101</b>	
			14. WŁASNOŚĆ <b>prywatna</b>	
			15. RODZAJ UŻYTKOWANIA <b>mieszkalne</b>	
			16. INFORMACJA O OCHRONIE Nr i data wpisu do rejestru zabytków  Zapis w planie zagospodarowania przestrzennego  Inne	
18. RODZAJE ZAGROZEŃ				
17. STAN ZACHOWANIA <b>bardzo dobry</b>		19. WPISUJĄCY DANE <b>SDP Halina Karwowska</b>		20. DATA WYKONANIA EWIDENCJI <b>2006-01-26</b>

22. UWAGI

Budynek szalowany. Drewno malowane.



## KARTA GMINNEJ EWIDENCJI ZABYTKÓW

23/96

1. OBIEKT **Dom**5. MIEJSCOWOŚĆ **Siamianówka**

2. OBECNA FUNKCJA

**dom**

3. MATERIAŁ

**drewniane**

4. DATOWANIE

**lata 30-te XX w.**

6. GMINA

**Narewka**

21. FOTOGRAFIA

7. POWIAT

**hajnowski**

8. WOJEWÓDZTWO

**podlaskie**

9. KOD POCZTOWY

**17-220**

10. ADRES

**Szkolna 49**

11. LOKALIZACJA

12. LOKALIZACJA ARCHEOLOGICZNA

Nr obszaru AZP

Nr stanowiska na obszarze AZP

Nr stanowiska w miejscowości

13. NUMER EWIDENCYJNY DZIAŁKI **102**

14. WŁASNOŚĆ

**prywatna**

15. RODZAJ UŻYTKOWANIA

**mieszkalne**

16. INFORMACJA O OCHRONIE

Nr i data wpisu do rejestru zabytków

Zapis w planie zagospodarowania przestrzennego

Inne

18. RODZAJE ZAGROZEŃ

17. STAN ZACHOWANIA

**dobry**

19. WPISUJĄCY DANE

**SDP Halina Karwowska**

20. DATA WYKONANIA EWIDENCJI

**2006-01-26**

22. UWAGI


**Budynek szalowany. Drewno malowane. Zmienione poszycie dachu (blacha).**



KARTA GMINNEJ EWIDENCJI ZABYTKÓW				24/96
1. OBIEKT <b>Dom</b>			5. MIEJSCOWOŚĆ <b>Siamianówka</b>	
2. OBECNA FUNKCJA <b>dom</b>	3. MATERIAŁ <b>drewniane</b>	4. DATOWANIE <b>lata 30-te XX w.</b>	6. GMINA <b>Narewka</b>	
21. FOTOGRAFIA 			7. POWIAT <b>hajnowski</b>	
			8. WOJEWÓDZTWO <b>podlaskie</b>	
			9. KOD POCZTOWY <b>17-220</b>	
			10. ADRES <b>Lipowa 1</b>	
			11. LOKALIZACJA	
			12. LOKALIZACJA ARCHEOLOGICZNA Nr obszaru AZP Nr stanowiska na obszarze AZP Nr stanowiska w miejscowości	
			13. NUMER EWIDENCYJNY DZIAŁKI <b>230/1</b>	
			14. WŁASNOŚĆ <b>prywatna</b>	
			15. RODZAJ UŻYTKOWANIA <b>mieszkalne</b>	
			17. STAN ZACHOWANIA <b>dobry</b>	
19. WPISUJĄCY DANE <b>SDP Halina Karwowska</b>			18. RODZAJE ZAGROŻEŃ	
20. DATA WYKONANIA EWIDENCJI <b>2006-01-26</b>				


22. UWAGI

Szalowany. Drewno malowane. Od frontu ganek.

KARTA GMINNEJ EWIDENCJI ZABYTKÓW				25/96
1. OBIEKT <b>Dom</b>			5. MIEJSCOWOŚĆ <b>Siamianówka</b>	
2. OBECNA FUNKCJA <b>dom</b>	3. MATERIAŁ <b>drewniane</b>	4. DATOWANIE <b>początek XX w.</b>	6. GMINA <b>Narewka</b>	
21. FOTOGRAFIA 			7. POWIAT <b>hajnowski</b>	
			8. WOJEWÓDZTWO <b>podlaskie</b>	
			9. KOD POCZTOWY <b>17-220</b>	
			10. ADRES <b>Lipowa 37 (stary)</b>	
			11. LOKALIZACJA	
			12. LOKALIZACJA ARCHEOLOGICZNA Nr obszaru AZP Nr stanowiska na obszarze AZP Nr stanowiska w miejscowości	
			13. NUMER EWIDENCYJNY DZIAŁKI <b>249</b>	
			14. WŁASNOŚĆ <b>prywatna</b>	
			15. RODZAJ UŻYTKOWANIA <b>mieszkalne</b>	
			16. INFORMACJA O OCHRONIE Nr i data wpisu do rejestru zabytków	
Zapis w planie zagospodarowania przestrzennego				
Inne				
18. RODZAJE ZAGROŻEŃ				
17. STAN ZACHOWANIA <b>zaniedbany</b>	19. WPISUJĄCY DANE <b>SDP Halina Karwowska</b>	20. DATA WYKONANIA EWIDENCJI <b>2006-01-26</b>		



22. UWAGI

KARTA GMINNEJ EWIDENCJI ZABYTKÓW				26/96
1. OBIEKT <b>Dom</b>			5. MIEJSCOWOŚĆ <b>Siemianówka</b>	
2. OBECNA FUNKCJA <b>dom</b>	3. MATERIAŁ <b>drewniane</b>	4. DATOWANIE <b>lata 20-30 - te XX w.</b>	6. GMINA <b>Narewka</b>	
21. FOTOGRAFIA 			7. POWIAT <b>hajnowski</b>	
			8. WOJEWÓDZTWO <b>podlaskie</b>	
			9. KOD POCZTOWY <b>17-220</b>	
			10. ADRES <b>Lipowa 50</b>	
			11. LOKALIZACJA	
			12. LOKALIZACJA ARCHEOLOGICZNA Nr obszaru AZP Nr stanowiska na obszarze AZP Nr stanowiska w miejscowości	
			13. NUMER EWIDENCYJNY DZIAŁKI <b>198</b>	
			14. WŁASNOŚĆ <b>prywatna</b>	
			15. RODZAJ UŻYTKOWANIA <b>mieszkalne</b>	
			16. INFORMACJA O OCHRONIE Nr i data wpisu do rejestru zabytków  Zapis w planie zagospodarowania przestrzennego  Inne	
18. RODZAJE ZAGROZEŃ				
17. STAN ZACHOWANIA <b>dobry</b>	19. WPISUJĄCY DANE <b>SDP Halina Karwowska</b>	20. DATA WYKONANIA EWIDENCJI <b>2006-01-26</b>		


22. UWAGI

**Ozdobny nadokiennik w szczycie domu.**

KARTA GMINNEJ EWIDENCJI ZABYTKÓW				27/96
1. OBIEKT <b>Dom</b>			5. MIEJSCOWOŚĆ <b>Siamianówka</b>	
2. OBECNA FUNKCJA <b>dom</b>	3. MATERIAŁ <b>drewniane</b>	4. DATOWANIE <b>początek XX w.</b>	6. GMINA <b>Narewka</b>	
21. FOTOGRAFIA 			7. POWIAT <b>hajnowski</b>	
			8. WOJEWÓDZTWO <b>podlaskie</b>	
			9. KOD POCZTOWY <b>17-220</b>	
			10. ADRES <b>Jesionowa 1</b>	
			11. LOKALIZACJA	
			12. LOKALIZACJA ARCHEOLOGICZNA Nr obszaru AZP Nr stanowiska na obszarze AZP Nr stanowiska w miejscowości	
			13. NUMER EWIDENCYJNY DZIAŁKI <b>894</b>	
			14. WŁASNOŚĆ <b>prywatna</b>	
			15. RODZAJ UŻYTKOWANIA <b>mieszkalne</b>	
			16. INFORMACJA O OCHRONIE Nr i data wpisu do rejestru zabytków	
Zapis w planie zagospodarowania przestrzennego				
Inne				
18. RODZAJE ZAGROŻEŃ				
17. STAN ZACHOWANIA <b>dobry</b>	19. WPISUJĄCY DANE <b>SDP Halina Karwowska</b>	20. DATA WYKONANIA EWIDENCJI <b>2006-01-26</b>		


22. UWAGI




KARTA GMINNEJ EWIDENCJI ZABYTKÓW				28/96
1. OBIEKT <b>Dom</b>			5. MIEJSCOWOŚĆ <b>Siamianówka</b>	
2. OBECNA FUNKCJA <b>dom</b>	3. MATERIAŁ <b>drewniane</b>	4. DATOWANIE <b>początek XX w.</b>	6. GMINA <b>Narewka</b>	
21. FOTOGRAFIA 			7. POWIAT <b>hajnowski</b>	
			8. WOJEWÓDZTWO <b>podlaskie</b>	
			9. KOD POCZTOWY <b>17-220</b>	
			10. ADRES <b>Lipowa 52</b>	
			11. LOKALIZACJA	
			12. LOKALIZACJA ARCHEOLOGICZNA Nr obszaru AZP Nr stanowiska na obszarze AZP Nr stanowiska w miejscowości	
			13. NUMER EWIDENCYJNY DZIAŁKI <b>236</b>	
			14. WŁASNOŚĆ <b>państwowa</b>	
			15. RODZAJ UŻYTKOWANIA <b>mieszkalne</b>	
			16. INFORMACJA O OCHRONIE Nr i data wpisu do rejestru zabytków	
Zapis w planie zagospodarowania przestrzennego				
Inne				
18. RODZAJE ZAGROŻEN				
17. STAN ZACHOWANIA <b>dobry</b>	19. WPISUJĄCY DANE <b>SDP Halina Karwowska</b>	20. DATA WYKONANIA EWIDENCJI <b>2006-01-26</b>		

22. UWAGI

Na uwagę zasługują zdobione narożnik.





KARTA GMINNEJ EWIDENCJI ZABYTKÓW			29/96
1. OBIEKT <b>Cmentarz</b>			5. MIEJSCOWOŚĆ <b>Siamianówka</b>
2. OBECNA FUNKCJA <b>cmentarz</b>	3. MATERIAŁ <b>nie dotyczy</b>	4. DATOWANIE <b>początek XX w.</b>	6. GMINA <b>Narewka</b>
21. FOTOGRAFIA			7. POWIAT <b>hajnowski</b>
			8. WOJEWÓDZTWO <b>podlaskie</b>
			9. KOD POCZTOWY <b>17-220</b>
			10. ADRES
			11. LOKALIZACJA <b>przy cerkwi</b>
			12. LOKALIZACJA ARCHEOLOGICZNA Nr obszaru AZP Nr stanowiska na obszarze AZP Nr stanowiska w miejscowości
			13. NUMER EWIDENCYJNY DZIAŁKI <b>91</b>
			14. WŁASNOŚĆ <b>wyznaniowa</b>
			15. RODZAJ UŻYTKOWANIA <b>kultowe</b>
			16. INFORMACJA O OCHRONIE Nr i data wpisu do rejestru zabytków
			Zapis w planie zagospodarowania przestrzennego
			Inne
			18. RODZAJE ZAGROZEŃ
17. STAN ZACHOWANIA <b>dobry</b>	19. WPISUJĄCY DANE <b>SDP Halina Karwowska</b>	20. DATA WYKONANIA EWIDENCJI <b>2006-01-26</b>	



KARTA GMINNEJ EWIDENCJI ZABYTKÓW				30/96
1. OBIEKT <b>Dom</b>			5. MIEJSCOWOŚĆ <b>Siemieniakowszczyzna</b>	
2. OBECNA FUNKCJA <b>dom</b>	3. MATERIAŁ <b>drewniane</b>	4. DATOWANIE <b>lata 40-te XX w.</b>	6. GMINA <b>Narewka</b>	
21. FOTOGRAFIA 			7. POWIAT <b>hajnowski</b>	
			8. WOJEWÓDZTWO <b>podlaskie</b>	
			9. KOD POCZTOWY <b>17-220</b>	
			10. ADRES <b>7</b>	
			11. LOKALIZACJA	
			12. LOKALIZACJA ARCHEOLOGICZNA Nr obszaru AZP Nr stanowiska na obszarze AZP Nr stanowiska w miejscowości	
			13. NUMER EWIDENCYJNY DZIAŁKI <b>200/4</b>	
			14. WŁASNOŚĆ <b>prywatna</b>	
			15. RODZAJ UŻYTKOWANIA <b>mieszkalne</b>	
			16. INFORMACJA O OCHRONIE Nr i data wpisu do rejestru zabytków	
Zapis w planie zagospodarowania przestrzennego				
Inne				
18. RODZAJE ZAGROŻEŃ				
17. STAN ZACHOWANIA <b>dobry</b>	19. WPISUJĄCY DANE <b>SDP Halina Karwowska</b>	20. DATA WYKONANIA EWIDENCJI <b>2006-01-26</b>		

22. UWAGI

**Od frontu ganek. Szczyt zdobiony.**

KARTA GMINNEJ EWIDENCJI ZABYTKÓW				31/96
1. OBIEKT <b>Piwnica/spizarnia</b>			5. MIEJSCOWOŚĆ <b>Siemieniakowszczyzna</b>	
2. OBECNA FUNKCJA <b>piwnica/spizarnia</b>	3. MATERIAŁ <b>kamienne</b>	4. DATOWANIE <b>pocz. XX w.</b>	6. GMINA <b>Narewka</b>	
21. FOTOGRAFIA  			7. POWIAT <b>hajnowski</b>	
			8. WOJEWÓDZTWO <b>podlaskie</b>	
			9. KOD POCZTOWY <b>17-220</b>	
			10. ADRES <b>7</b>	
 			11. LOKALIZACJA	
			12. LOKALIZACJA ARCHEOLOGICZNA Nr obszaru AZP Nr stanowiska na obszarze AZP Nr stanowiska w miejscowości	
			13. NUMER EWIDENCYJNY DZIAŁKI <b>189/10</b>	
			14. WŁASNOŚĆ <b>prywatna</b>	
17. STAN ZACHOWANIA <b>zaniedbany</b>			15. RODZAJ UŻYTKOWANIA <b>rolnictwo</b>	
			16. INFORMACJA O OCHRONIE Nr i data wpisu do rejestru zabytków  Zapis w planie zagospodarowania przestrzennego  Inne	
			18. RODZAJE ZAGROZEŃ	
19. WPISUJĄCY DANE <b>SDP Halina Karwowska</b>		20. DATA WYKONANIA EWIDENCJI <b>2006-01-26</b>		


22. UWAGI



KARTA GMINNEJ EWIDENCJI ZABYTKÓW			32/96
1. OBIEKT <b>Dom</b>		5. MIEJSCOWOŚĆ <b>Babia Góra</b>	
2. OBECNA FUNKCJA <b>dom</b>	3. MATERIAŁ <b>drewniane</b>	4. DATOWANIE <b>lata 40-te XX w.</b>	6. GMINA <b>Narewka</b>
21. FOTOGRAFIA 		7. POWIAT <b>hajnowski</b>	
		8. WOJEWÓDZTWO <b>podlaskie</b>	
		9. KOD POCZTOWY <b>17-220</b>	
		10. ADRES <b>7</b>	
		11. LOKALIZACJA	
		12. LOKALIZACJA ARCHEOLOGICZNA Nr obszaru AZP Nr stanowiska na obszarze AZP Nr stanowiska w miejscowości	
		13. NUMER EWIDENCYJNY DZIAŁKI <b>59</b>	
		14. WŁASNOŚĆ <b>prywatna</b>	
		15. RODZAJ UŻYTKOWANIA <b>mieszkalne</b>	
		16. INFORMACJA O OCHRONIE Nr i data wpisu do rejestru zabytków	
Zapis w planie zagospodarowania przestrzennego			
Inne			
18. RODZAJE ZAGROZEŃ			
17. STAN ZACHOWANIA <b>dobry</b>	19. WPISUJĄCY DANE <b>SDP Halina Karwowska</b>	20. DATA WYKONANIA EWIDENCJI <b>2006-01-26</b>	

22. UWAGI

Budynek oszalowany. Szalunek malowany. W szczycie dachu zachowane oryginalne zdobienia.

KARTA GMINNEJ EWIDENCJI ZABYTKÓW				33/96
1. OBIEKT <b>Dom</b>			5. MIEJSCOWOŚĆ <b>Pasieki</b>	
2. OBECNA FUNKCJA <b>dom</b>	3. MATERIAŁ <b>drewniane</b>	4. DATOWANIE <b>lata 40-te XX w.</b>	6. GMINA <b>Narewka</b>	
21. FOTOGRAFIA 			7. POWIAT <b>hajnowski</b>	
			8. WOJEWÓDZTWO <b>podlaskie</b>	
			9. KOD POCZTOWY <b>17-220</b>	
			10. ADRES <b>22</b>	
			11. LOKALIZACJA	
			12. LOKALIZACJA ARCHEOLOGICZNA Nr obszaru AZP Nr stanowiska na obszarze AZP Nr stanowiska w miejscowości	
			13. NUMER EWIDENCYJNY DZIAŁKI <b>35</b>	
			14. WŁASNOŚĆ <b>prywatna</b>	
			15. RODZAJ UŻYTKOWANIA <b>mieszkalne</b>	
			16. INFORMACJA O OCHRONIE Nr i data wpisu do rejestru zabytków  Zapis w planie zagospodarowania przestrzennego  Inne	
18. RODZAJE ZAGROZEŃ				
17. STAN ZACHOWANIA <b>dobry</b>	19. WPISUJĄCY DANE <b>SDP Halina Karwowska</b>	20. DATA WYKONANIA EWIDENCJI <b>2006-01-26</b>		

22. UWAGI


Szalowany. Szalunek malowany. Wyeksponowane narożnik. Zmienione poszycie dachu (blacha).i



KARTA GMINNEJ EWIDENCJI ZABYTKÓW				34/96
1. OBIEKT <b>Dom</b>			5. MIEJSCOWOŚĆ <b>Pasieki</b>	
2. OBECNA FUNKCJA <b>dom</b>	3. MATERIAŁ <b>drewniane</b>	4. DATOWANIE <b>lata 40-te XX w.</b>	6. GMINA <b>Narewka</b>	
21. FOTOGRAFIA 			7. POWIAT <b>hajnowski</b>	
			8. WOJEWÓDZTWO <b>podlaskie</b>	
			9. KOD POCZTOWY <b>17-220</b>	
			10. ADRES <b>14</b>	
			11. LOKALIZACJA	
			12. LOKALIZACJA ARCHEOLOGICZNA Nr obszaru AZP Nr stanowiska na obszarze AZP Nr stanowiska w miejscowości	
			13. NUMER EWIDENCYJNY DZIAŁKI <b>39</b>	
			14. WŁASNOŚĆ <b>prywatna</b>	
			15. RODZAJ UŻYTKOWANIA <b>mieszkalne</b>	
			16. INFORMACJA O OCHRONIE Nr i data wpisu do rejestru zabytków  Zapis w planie zagospodarowania przestrzennego  Inne	
18. RODZAJE ZAGROZEŃ				
17. STAN ZACHOWANIA <b>dobry</b>	19. WPISUJĄCY DANE <b>SDP Halina Karwowska</b>	20. DATA WYKONANIA EWIDENCJI <b>2006-01-26</b>		

22. UWAGI

**Szalowany. Szalunek malowany. Od frontu kryty ganek.**

KARTA GMINNEJ EWIDENCJI ZABYTKÓW			35/96
1. OBIEKT <b>Dom</b>		5. MIEJSCOWOŚĆ <b>Olchówka</b>	
2. OBECNA FUNKCJA <b>dom</b>	3. MATERIAŁ <b>drewniane</b>	4. DATOWANIE <b>1947</b>	6. GMINA <b>Narewka</b>
21. FOTOGRAFIA 			7. POWIAT <b>hajnowski</b>
			8. WOJEWÓDZTWO <b>podlaskie</b>
			9. KOD POCZTOWY <b>17-220</b>
			10. ADRES <b>52</b>
			11. LOKALIZACJA
			12. LOKALIZACJA ARCHEOLOGICZNA Nr obszaru AZP Nr stanowiska na obszarze AZP Nr stanowiska w miejscowości
			13. NUMER EWIDENCYJNY DZIAŁKI <b>154</b>
			14. WŁASNOŚĆ <b>prywatna</b>
			15. RODZAJ UŻYTKOWANIA <b>mieszkalne</b>
			16. INFORMACJA O OCHRONIE Nr i data wpisu do rejestru zabytków
Zapis w planie zagospodarowania przestrzennego			
Inne			
18. RODZAJE ZAGROZEŃ			
17. STAN ZACHOWANIA <b>dobry</b>	19. WPISUJĄCY DANE <b>SDP Halina Karwowska</b>	20. DATA WYKONANIA EWIDENCJI <b>2006-01-26</b>	


22. UWAGI

**Dół szalowany. Szalunek malowany. Zachowany szczyt. Zmienione poszycie dachu (blacha)**



KARTA GMINNEJ EWIDENCJI ZABYTKÓW			36/96
1. OBIEKT <b>Dom</b>		5. MIEJSCOWOŚĆ <b>Olchówka</b>	
2. OBECNA FUNKCJA <b>dom</b>	3. MATERIAŁ <b>drewniane</b>	4. DATOWANIE <b>lata 40-te XX w.</b>	6. GMINA <b>Narewka</b>
21. FOTOGRAFIA 			7. POWIAT <b>hajnowski</b>
			8. WOJEWÓDZTWO <b>podlaskie</b>
			9. KOD POCZTOWY <b>17-220</b>
			10. ADRES <b>11</b>
			11. LOKALIZACJA
			12. LOKALIZACJA ARCHEOLOGICZNA Nr obszaru AZP Nr stanowiska na obszarze AZP Nr stanowiska w miejscowości
			13. NUMER EWIDENCYJNY DZIAŁKI <b>86</b>
			14. WŁASNOŚĆ <b>prywatna</b>
			15. RODZAJ UŻYTKOWANIA <b>mieszkalne</b>
			16. INFORMACJA O OCHRONIE Nr i data wpisu do rejestru zabytków  Zapis w planie zagospodarowania przestrzennego  Inne
			18. RODZAJE ZAGROŻEN
17. STAN ZACHOWANIA <b>zaniedbany</b>	19. WPISUJĄCY DANE <b>SDP Halina Karwowska</b>	20. DATA WYKONANIA EWIDENCJI <b>2006-01-26</b>	


22. UWAGI

KARTA GMINNEJ EWIDENCJI ZABYTKÓW			37/96
1. OBIEKT <b>Dom</b>		5. MIEJSCOWOŚĆ <b>Olchówka</b>	
2. OBECNA FUNKCJA <b>dom</b>	3. MATERIAŁ <b>drewniane</b>	4. DATOWANIE <b>lata 40-te XX w.</b>	6. GMINA <b>Narewka</b>
21. FOTOGRAFIA 		7. POWIAT <b>hajnowski</b>	
		8. WOJEWÓDZTWO <b>podlaskie</b>	
		9. KOD POCZTOWY <b>17-220</b>	
		10. ADRES <b>20</b>	
		11. LOKALIZACJA	
		12. LOKALIZACJA ARCHEOLOGICZNA Nr obszaru AZP Nr stanowiska na obszarze AZP Nr stanowiska w miejscowości	
		13. NUMER EWIDENCYJNY DZIAŁKI <b>172</b>	
		14. WŁASNOŚĆ <b>prywatna</b>	
		15. RODZAJ UŻYTKOWANIA <b>mieszkalne</b>	
		16. INFORMACJA O OCHRONIE Nr i data wpisu do rejestru zabytków	
		Zapis w planie zagospodarowania przestrzennego	
		Inne	
		18. RODZAJE ZAGROZEŃ	
17. STAN ZACHOWANIA <b>dobry</b>	19. WPISUJĄCY DANE <b>SDP Halina Karwowska</b>	20. DATA WYKONANIA EWIDENCJI <b>2006-01-26</b>	

22. UWAGI


**Szalowany. Szalunek malowany. Zdobienia otworu okiennego w szycie dachu. Szczyt zdobiony bogato koronkowym ornamentem o motywach geometrycznych. Zdobione narożniki.**



KARTA GMINNEJ EWIDENCJI ZABYTKÓW				38/96
1. OBIEKT <b>Krzyż</b>			5. MIEJSCOWOŚĆ <b>Masiewo II</b>	
2. OBECNA FUNKCJA <b>krzyż</b>	3. MATERIAŁ <b>nie dotyczy</b>	4. DATOWANIE <b>1913</b>	6. GMINA <b>Narewka</b>	
21. FOTOGRAFIA 			7. POWIAT <b>hajnowski</b>	
			8. WOJEWÓDZTWO <b>podlaskie</b>	
			9. KOD POCZTOWY <b>17-220</b>	
			10. ADRES	
			11. LOKALIZACJA <b>skrzyżowanie dróg: drogi prowadzącej do wsi i Drogi Masiewo I - Olchówka</b>	
			12. LOKALIZACJA ARCHEOLOGICZNA Nr obszaru AZP Nr stanowiska na obszarze AZP Nr stanowiska w miejscowości	
			13. NUMER EWIDENCYJNY DZIAŁKI <b>94</b>	
			14. WŁASNOŚĆ <b>komunalna</b>	
			15. RODZAJ UŻYTKOWANIA <b>kultowe</b>	
			16. INFORMACJA O OCHRONIE Nr i data wpisu do rejestru zabytków	
Zapis w planie zagospodarowania przestrzennego				
Inne				
18. RODZAJE ZAGROŻEŃ				
17. STAN ZACHOWANIA <b>dobry</b>	19. WPISUJĄCY DANE <b>SDP Halina Karwowska</b>	20. DATA WYKONANIA EWIDENCJI <b>2006-01-26</b>		


22. UWAGI

Krzyż kamienny z metalowym zwieńczeniem. Kamień malowany.

KARTA GMINNEJ EWIDENCJI ZABYTKÓW				39/96
1. OBIEKT <b>Krzyż</b>			5. MIEJSCOWOŚĆ <b>Masiewo II</b>	
2. OBECNA FUNKCJA <b>krzyż</b>	3. MATERIAŁ <b>nie dotyczy</b>	4. DATOWANIE <b>połowa XX w.</b>	6. GMINA <b>Narewka</b>	
21. FOTOGRAFIA 			7. POWIAT <b>hajnowski</b>	
			8. WOJEWÓDZTWO <b>podlaskie</b>	
			9. KOD POCZTOWY <b>17-220</b>	
			10. ADRES	
			11. LOKALIZACJA <b>skrzyżowanie</b>	
			12. LOKALIZACJA ARCHEOLOGICZNA Nr obszaru AZP Nr stanowiska na obszarze AZP Nr stanowiska w miejscowości	
			13. NUMER EWIDENCYJNY DZIAŁKI <b>39</b>	
			14. WŁASNOŚĆ <b>komunalna</b>	
			15. RODZAJ UŻYTKOWANIA <b>kultowe</b>	
			16. INFORMACJA O OCHRONIE Nr i data wpisu do rejestru zabytków	
Zapis w planie zagospodarowania przestrzennego				
Inne				
18. RODZAJE ZAGROZEŃ				
17. STAN ZACHOWANIA <b>dobry</b>	19. WPISUJĄCY DANE <b>SDP Halina Karwowska</b>	20. DATA WYKONANIA EWIDENCJI <b>2006-01-26</b>		

22. UWAGI


Krzyż drewniany.

KARTA GMINNEJ EWIDENCJI ZABYTKÓW				40/96
1. OBIEKT <b>Dom</b>			5. MIEJSCOWOŚĆ <b>Masiewo I</b>	
2. OBECNA FUNKCJA <b>dom</b>	3. MATERIAŁ <b>drewniane</b>	4. DATOWANIE <b>lata 40-te XX w.</b>	6. GMINA <b>Narewka</b>	
21. FOTOGRAFIA  			7. POWIAT <b>hajnowski</b>	
			8. WOJEWÓDZTWO <b>podlaskie</b>	
			9. KOD POCZTOWY <b>17-220</b>	
			10. ADRES <b>34</b>	
			11. LOKALIZACJA	
			12. LOKALIZACJA ARCHEOLOGICZNA Nr obszaru AZP Nr stanowiska na obszarze AZP Nr stanowiska w miejscowości	
			13. NUMER EWIDENCYJNY DZIAŁKI <b>84</b>	
			14. WŁASNOŚĆ <b>prywatna</b>	
			15. RODZAJ UŻYTKOWANIA <b>mieszkalne</b>	
			16. INFORMACJA O OCHRONIE Nr i data wpisu do rejestru zabytków  Zapis w planie zagospodarowania przestrzennego  Inne	
18. RODZAJE ZAGROZEŃ <b>brak zagrożeń</b>				
17. STAN ZACHOWANIA <b>dobry</b>	19. WPISUJĄCY DANE <b>SDP Halina Karwowska</b>	20. DATA WYKONANIA EWIDENCJI <b>2006-01-26</b>		

**22. UWAGI**

**Szczyt dachu zdobiony ornamentem koronkowym. Zdobione otwory okienne: nadokienniki - stylizowane motywy roślinne. Malowane okiennice. Narożniki zdobione - stylizowane motywy geometryczno- roślinne (malowane).**




KARTA GMINNEJ EWIDENCJI ZABYTEKÓW				41/96
1. OBIEKT <b>Grupa krzyży</b>			5. MIEJSCOWOŚĆ <b>Guszczewina</b>	
2. OBECNA FUNKCJA <b>grupa krzyży</b>	3. MATERIAŁ <b>nie dotyczy</b>	4. DATOWANIE <b>1911</b>	6. GMINA <b>Narewka</b>	
21. FOTOGRAFIA 			7. POWIAT <b>hajnowski</b>	
			8. WOJEWÓDZTWO <b>podlaskie</b>	
			9. KOD POCZTOWY <b>17-220</b>	
			10. ADRES	
			11. LOKALIZACJA <b>skrzyżowanie dróg do Narewki i Gruszek, przy przystanku PKS</b>	
			12. LOKALIZACJA ARCHEOLOGICZNA Nr obszaru AZP Nr stanowiska na obszarze AZP Nr stanowiska w miejscowości	
			13. NUMER EWIDENCYJNY DZIAŁKI <b>112</b>	
			14. WŁASNOŚĆ <b>komunalna</b>	
			15. RODZAJ UŻYTKOWANIA <b>kultowe</b>	
			16. INFORMACJA O OCHRONIE Nr i data wpisu do rejestru zabytków	
Zapis w planie zagospodarowania przestrzennego				
Inne				
18. RODZAJE ZAGROZEŃ				
17. STAN ZACHOWANIA <b>dobry</b>	19. WPISUJĄCY DANE <b>SDP Halina Karwowska</b>	20. DATA WYKONANIA EWIDENCJI <b>2006-01-26</b>		

22. UWAGI


**Grupa składa się z 2 krzyży.**



KARTA GMINNEJ EWIDENCJI ZABYTKÓW				42/96
1. OBIEKT <b>Krzyż</b>			5. MIEJSCOWOŚĆ <b>Masiewo I</b>	
2. OBECNA FUNKCJA <b>krzyż</b>	3. MATERIAŁ <b>nie dotyczy</b>	4. DATOWANIE <b>pcz. XX w.</b>	6. GMINA <b>Narewka</b>	
21. FOTOGRAFIA 			7. POWIAT <b>hajnowski</b>	
			8. WOJEWÓDZTWO <b>podlaskie</b>	
			9. KOD POCZTOWY <b>17-220</b>	
			10. ADRES	
			11. LOKALIZACJA <b>we wsi</b>	
			12. LOKALIZACJA ARCHEOLOGICZNA Nr obszaru AZP Nr stanowiska na obszarze AZP Nr stanowiska w miejscowości	
			13. NUMER EWIDENCYJNY DZIAŁKI <b>97</b>	
			14. WŁASNOŚĆ <b>komunalna</b>	
			15. RODZAJ UŻYTKOWANIA <b>kultowe</b>	
			16. INFORMACJA O OCHRONIE Nr i data wpisu do rejestru zabytków	
Zapis w planie zagospodarowania przestrzennego				
Inne				
18. RODZAJE ZAGROZEŃ				
17. STAN ZACHOWANIA <b>dobry</b>	19. WPISUJĄCY DANE <b>SDP Halina Karwowska</b>	20. DATA WYKONANIA EWIDENCJI <b>2006-01-26</b>		

22. UWAGI

Krzyż kamienny z żeliwnym zwieńczeniem. Obok współcześniepostawiony krzyż drewniany.

KARTA GMINNEJ EWIDENCJI ZABYTKÓW				43/96
1. OBIEKT <b>Dom</b>			5. MIEJSCOWOŚĆ <b>Narewka</b>	
2. OBECNA FUNKCJA <b>dom</b>	3. MATERIAŁ <b>drewniane</b>	4. DATOWANIE <b>początek XX w.</b>	6. GMINA <b>Narewka</b>	
21. FOTOGRAFIA 			7. POWIAT <b>hajnowski</b>	
			8. WOJEWÓDZTWO <b>podlaskie</b>	
			9. KOD POCZTOWY <b>17-220</b>	
			10. ADRES <b>Mickiewicza 7</b>	
			11. LOKALIZACJA	
			12. LOKALIZACJA ARCHEOLOGICZNA Nr obszaru AZP Nr stanowiska na obszarze AZP Nr stanowiska w miejscowości	
			13. NUMER EWIDENCYJNY DZIAŁKI <b>733</b>	
			14. WŁASNOŚĆ <b>prywatna</b>	
			15. RODZAJ UŻYTKOWANIA <b>mieszkalne</b>	
			16. INFORMACJA O OCHRONIE Nr i data wpisu do rejestru zabytków	
Zapis w planie zagospodarowania przestrzennego				
Inne				
18. RODZAJE ZAGROŻEŃ				
17. STAN ZACHOWANIA <b>dobry</b>	19. WPISUJĄCY DANE <b>SDP Halina Karwowska</b>	20. DATA WYKONANIA EWIDENCJI <b>2006-01-26</b>		

22. UWAGI


**Szałowany-saiding. Od frontu 2 kryte ganki. Szczyty ganków zdobione motywem promieni słonecznych**



KARTA GMINNEJ EWIDENCJI ZABYTKÓW				44/96
1. OBIEKT <b>Dom</b>			5. MIEJSCOWOŚĆ <b>Narewka</b>	
2. OBECNA FUNKCJA <b>dom</b>	3. MATERIAŁ <b>drewniane</b>	4. DATOWANIE <b>lata 30-te XX w.</b>	6. GMINA <b>Narewka</b>	
21. FOTOGRAFIA  			7. POWIAT <b>hajnowski</b>	
			8. WOJEWÓDZTWO <b>podlaskie</b>	
			9. KOD POCZTOWY <b>17-220</b>	
			10. ADRES <b>ul. Mickiewicza 21</b>	
			11. LOKALIZACJA	
			12. LOKALIZACJA ARCHEOLOGICZNA Nr obszaru AZP Nr stanowiska na obszarze AZP Nr stanowiska w miejscowości	
			13. NUMER EWIDENCYJNY DZIAŁKI <b>721</b>	
			14. WŁASNOŚĆ <b>prywatna</b>	
			15. RODZAJ UŻYTKOWANIA <b>mieszkalne</b>	
			16. INFORMACJA O OCHRONIE Nr i data wpisu do rejestru zabytków	
Zapis w planie zagospodarowania przestrzennego				
Inne				
18. RODZAJE ZAGROZEŃ				
17. STAN ZACHOWANIA <b>dobry</b>	19. WPISUJĄCY DANE <b>SDP Halina Karwowska</b>	20. DATA WYKONANIA EWIDENCJI <b>2006-01-26</b>		

22. UWAGI


**Szalowany. Drewno malowane. Od frontu kryty ganek. Szczyt ganku zdobiony motywem promieni słonecznych. Okna w jednej połowie domu bez okiennic.**

KARTA GMINNEJ EWIDENCJI ZABYTEKÓW				45/96
1. OBIEKT <b>Dom</b>			5. MIEJSCOWOŚĆ <b>Narewka</b>	
2. OBECNA FUNKCJA <b>dom</b>	3. MATERIAŁ <b>drewniane</b>	4. DATOWANIE <b>początek XX w.</b>	6. GMINA <b>Narewka</b>	
21. FOTOGRAFIA 			7. POWIAT <b>hajnowski</b>	
			8. WOJEWÓDZTWO <b>podlaskie</b>	
			9. KOD POCZTOWY <b>17-220</b>	
			10. ADRES <b>Mickiewicza 19</b>	
			11. LOKALIZACJA	
			12. LOKALIZACJA ARCHEOLOGICZNA Nr obszaru AZP Nr stanowiska na obszarze AZP Nr stanowiska w miejscowości	
			13. NUMER EWIDENCYJNY DZIAŁKI <b>722</b>	
			14. WŁASNOŚĆ <b>prywatna</b>	
			15. RODZAJ UŻYTKOWANIA <b>mieszkalne</b>	
			16. INFORMACJA O OCHRONIE Nr i data wpisu do rejestru zabytków	
Zapis w planie zagospodarowania przestrzennego				
Inne				
18. RODZAJE ZAGROŻEŃ				
17. STAN ZACHOWANIA <b>dobry</b>	19. WPISUJĄCY DANE <b>SDP Halina Karwowska</b>	20. DATA WYKONANIA EWIDENCJI <b>2006-01-26</b>		

22. UWAGI


**Szalowany. Drewno malowane. Zmienione poszycie dachu (blacha).**



KARTA GMINNEJ EWIDENCJI ZABYTKÓW				46/96
1. OBIEKT <b>Dom</b>			5. MIEJSCOWOŚĆ <b>Narewka</b>	
2. OBECNA FUNKCJA <b>dom</b>	3. MATERIAŁ <b>drewniane</b>	4. DATOWANIE <b>I połowa XX w.</b>	6. GMINA <b>Narewka</b>	
21. FOTOGRAFIA 			7. POWIAT <b>hajnowski</b>	
			8. WOJEWÓDZTWO <b>podlaskie</b>	
			9. KOD POCZTOWY <b>17-220</b>	
			10. ADRES <b>Mickiewicza 17</b>	
			11. LOKALIZACJA	
			12. LOKALIZACJA ARCHEOLOGICZNA Nr obszaru AZP Nr stanowiska na obszarze AZP Nr stanowiska w miejscowości	
			13. NUMER EWIDENCYJNY DZIAŁKI <b>729</b>	
			14. WŁASNOŚĆ <b>prywatna</b>	
			15. RODZAJ UŻYTKOWANIA <b>mieszkalne</b>	
			16. INFORMACJA O OCHRONIE Nr i data wpisu do rejestru zabytków	
Zapis w planie zagospodarowania przestrzennego				
Inne				
18. RODZAJE ZAGROŻEŃ				
17. STAN ZACHOWANIA <b>dobry</b>	19. WPISUJĄCY DANE <b>SDP Halina Karwowska</b>	20. DATA WYKONANIA EWIDENCJI <b>2006-01-26</b>		

22. UWAGI

**W trakcie remontu. Od frontu dobudowa krytego, dużego ganku.**

KARTA GMINNEJ EWIDENCJI ZABYTKÓW			47/96
1. OBIEKT <b>Dom</b>		5. MIEJSCOWOŚĆ <b>Narewka</b>	
2. OBECNA FUNKCJA <b>dom</b>	3. MATERIAŁ <b>drewniane</b>	4. DATOWANIE <b>1929 r.</b>	6. GMINA <b>Narewka</b>
21. FOTOGRAFIA  		7. POWIAT <b>hajnowski</b>	
		8. WOJEWÓDZTWO <b>podlaskie</b>	
		9. KOD POCZTOWY <b>17-220</b>	
		10. ADRES <b>Mickiewicza 11</b>	
		11. LOKALIZACJA	
		12. LOKALIZACJA ARCHEOLOGICZNA Nr obszaru AZP Nr stanowiska na obszarze AZP Nr stanowiska w miejscowości	
		13. NUMER EWIDENCYJNY DZIAŁKI <b>731</b>	
		14. WŁASNOŚĆ <b>państwowa</b>	
15. RODZAJ UŻYTKOWANIA <b>mieszkalne</b>			
16. INFORMACJA O OCHRONIE Nr i data wpisu do rejestru zabytków			
Zapis w planie zagospodarowania przestrzennego			
Inne			
18. RODZAJE ZAGROŻEŃ			
17. STAN ZACHOWANIA <b>dobry</b>	19. WPISUJĄCY DANE <b>SDP Halina Karwowska</b>	20. DATA WYKONANIA EWIDENCJI <b>2006-01-26</b>	

22. UWAGI

Szalowany. Drewno malowane. Kryty cementową dachówką




KARTA GMINNEJ EWIDENCJI ZABYTKÓW			48/96
1. OBIEKT <b>Dom</b>		5. MIEJSCOWOŚĆ <b>Narewka</b>	
2. OBECNA FUNKCJA <b>dom</b>	3. MATERIAŁ <b>drewniane</b>	4. DATOWANIE <b>początek XX w.</b>	6. GMINA <b>Narewka</b>
21. FOTOGRAFIA 			7. POWIAT <b>hajnowski</b>
			8. WOJEWÓDZTWO <b>podlaskie</b>
			9. KOD POCZTOWY <b>17-220</b>
			10. ADRES <b>Mickiewicza 9</b>
			11. LOKALIZACJA
			12. LOKALIZACJA ARCHEOLOGICZNA Nr obszaru AZP Nr stanowiska na obszarze AZP Nr stanowiska w miejscowości
			13. NUMER EWIDENCYJNY DZIAŁKI <b>732</b>
			14. WŁASNOŚĆ <b>prywatna</b>
			15. RODZAJ UŻYTKOWANIA <b>mieszkalne</b>
			16. INFORMACJA O OCHRONIE Nr i data wpisu do rejestru zabytków
Zapis w planie zagospodarowania przestrzennego			
Inne			
18. RODZAJE ZAGROZEŃ			
17. STAN ZACHOWANIA <b>dobry</b>	19. WPISUJĄCY DANE <b>SDP Halina Karwowska</b>	20. DATA WYKONANIA EWIDENCJI <b>2006-01-26</b>	

22. UWAGI


**Szalowany. Drewno malowane. Od frontu kryty ganek. Szczyt ganku zdobiony motywami promieni słonecznych.**



KARTA GMINNEJ EWIDENCJI ZABYTKÓW			49/96
1. OBIEKT <b>Dom</b>		5. MIEJSCOWOŚĆ <b>Narewka</b>	
2. OBECNA FUNKCJA <b>dom</b>	3. MATERIAŁ <b>drewniane</b>	4. DATOWANIE <b>początek XX w.</b>	6. GMINA <b>Narewka</b>
21. FOTOGRAFIA 			7. POWIAT <b>hajnowski</b>
			8. WOJEWÓDZTWO <b>podlaskie</b>
			9. KOD POCZTOWY <b>17-220</b>
			10. ADRES <b>Mickiewicza 26</b>
			11. LOKALIZACJA
			12. LOKALIZACJA ARCHEOLOGICZNA Nr obszaru AZP Nr stanowiska na obszarze AZP Nr stanowiska w miejscowości
			13. NUMER EWIDENCYJNY DZIAŁKI <b>54</b>
			14. WŁASNOŚĆ <b>prywatna</b>
			15. RODZAJ UŻYTKOWANIA <b>mieszkalne</b>
			16. INFORMACJA O OCHRONIE Nr i data wpisu do rejestru zabytków
			Zapis w planie zagospodarowania przestrzennego
			Inne
			18. RODZAJE ZAGROŻEN
17. STAN ZACHOWANIA <b>dobry</b>	19. WPISUJĄCY DANE <b>SDP Halina Karwowska</b>	20. DATA WYKONANIA EWIDENCJI <b>2006-01-26</b>	

22. UWAGI




**Na uwagę zasługuje bogato zdobiony szczyt.**

KARTA GMINNEJ EWIDENCJI ZABYTKÓW				50/96
1. OBIEKT <b>Szkoła</b>			5. MIEJSCOWOŚĆ <b>Narewka</b>	
2. OBECNA FUNKCJA <b>dom</b>	3. MATERIAŁ <b>drewniane</b>	4. DATOWANIE <b>koniec XIX w.</b>	6. GMINA <b>Narewka</b>	
21. FOTOGRAFIA 			7. POWIAT <b>hajnowski</b>	
			8. WOJEWÓDZTWO <b>podlaskie</b>	
			9. KOD POCZTOWY <b>17-220</b>	
			10. ADRES <b>Mickiewicza 50</b>	
			11. LOKALIZACJA	
			12. LOKALIZACJA ARCHEOLOGICZNA Nr obszaru AZP Nr stanowiska na obszarze AZP Nr stanowiska w miejscowości	
			13. NUMER EWIDENCYJNY DZIAŁKI <b>583</b>	
			14. WŁASNOŚĆ <b>państwowa</b>	
			15. RODZAJ UŻYTKOWANIA <b>nie użytkowany</b>	
			16. INFORMACJA O OCHRONIE Nr i data wpisu do rejestru zabytków	
Zapis w planie zagospodarowania przestrzennego				
Inne				
18. RODZAJE ZAGROZEŃ				
17. STAN ZACHOWANIA <b>dobry</b>	19. WPISUJĄCY DANE <b>SDP Halina Karwowska</b>	20. DATA WYKONANIA EWIDENCJI <b>2006-01-26</b>		

22. UWAGI

**Szalowany. Drewno malowane. Budynek szkolny obecnie nie użytkowany.**




KARTA GMINNEJ EWIDENCJI ZABYTKÓW				51/96
1. OBIEKT <b>Dom</b>			5. MIEJSCOWOŚĆ <b>Narewka</b>	
2. OBECNA FUNKCJA <b>dom</b>	3. MATERIAŁ <b>drewniane</b>	4. DATOWANIE <b>4 ćw. XIX w.</b>	6. GMINA <b>Narewka</b>	
21. FOTOGRAFIA			7. POWIAT <b>hajnowski</b>	
  			8. WOJEWÓDZTWO <b>podlaskie</b>	
			9. KOD POCZTOWY <b>17-220</b>	
			10. ADRES <b>Mickiewicza 52</b>	
			11. LOKALIZACJA	
			12. LOKALIZACJA ARCHEOLOGICZNA Nr obszaru AZP Nr stanowiska na obszarze AZP Nr stanowiska w miejscowości	
			13. NUMER EWIDENCYJNY DZIAŁKI <b>582/2</b>	
			14. WŁASNOŚĆ <b>prywatna</b>	
			15. RODZAJ UŻYTKOWANIA <b>mieszkalne</b>	
			16. INFORMACJA O OCHRONIE Nr i data wpisu do rejestru zabytków	
			Zapis w planie zagospodarowania przestrzennego	
			Inne	
			18. RODZAJE ZAGROZEŃ	
17. STAN ZACHOWANIA <b>dobry</b>	19. WPISUJĄCY DANE <b>SDP Halina Karwowska</b>	20. DATA WYKONANIA EWIDENCJI <b>2006-01-26</b>		

22. UWAGI

**Dobudowane wejście w szczycie dachu.**




KARTA GMINNEJ EWIDENCJI ZABYTKÓW			52/96
1. OBIEKT <b>Dom</b>		5. MIEJSCOWOŚĆ <b>Narewka</b>	
2. OBECNA FUNKCJA <b>dom</b>	3. MATERIAŁ <b>drewniane</b>	4. DATOWANIE <b>początek XX w.</b>	6. GMINA <b>Narewka</b>
21. FOTOGRAFIA 		7. POWIAT <b>hajnowski</b>	
		8. WOJEWÓDZTWO <b>podlaskie</b>	
		9. KOD POCZTOWY <b>17-220</b>	
		10. ADRES <b>Mickiewicza 39</b>	
		11. LOKALIZACJA	
		12. LOKALIZACJA ARCHEOLOGICZNA Nr obszaru AZP Nr stanowiska na obszarze AZP Nr stanowiska w miejscowości	
		13. NUMER EWIDENCYJNY DZIAŁKI <b>683</b>	
		14. WŁASNOŚĆ <b>państwowa</b>	
		15. RODZAJ UŻYTKOWANIA <b>usługi</b>	
		16. INFORMACJA O OCHRONIE Nr i data wpisu do rejestru zabytków	
Zapis w planie zagospodarowania przestrzennego			
Inne			
18. RODZAJE ZAGROŻEŃ			
17. STAN ZACHOWANIA <b>dobry</b>	19. WPISUJĄCY DANE <b>SDP Halina Karwowska</b>	20. DATA WYKONANIA EWIDENCJI <b>2006-01-26</b>	

**22. UWAGI**

**W budynku mieści się obecnie poczta.**


**Szalowany. Drewno malowane. Ozdobne okiennice. Od frontu kryty ganek.**

KARTA GMINNEJ EWIDENCJI ZABYTKÓW				53/96
1. OBIEKT <b>Brama cerkiewna</b>			5. MIEJSCOWOŚĆ <b>Narewka</b>	
2. OBECNA FUNKCJA <b>brama</b>	3. MATERIAŁ <b>kamienne</b>	4. DATOWANIE <b>po 1864 r.</b>	6. GMINA <b>Narewka</b>	
21. FOTOGRAFIA 			7. POWIAT <b>hajnowski</b>	
			8. WOJEWÓDZTWO <b>podlaskie</b>	
			9. KOD POCZTOWY <b>17-220</b>	
			10. ADRES	
			11. LOKALIZACJA <b>miasto</b>	
			12. LOKALIZACJA ARCHEOLOGICZNA Nr obszaru AZP Nr stanowiska na obszarze AZP Nr stanowiska w miejscowości	
			13. NUMER EWIDENCYJNY DZIAŁKI <b>577</b>	
			14. WŁASNOŚĆ <b>wyznaniowa</b>	
			15. RODZAJ UŻYTKOWANIA <b>kultowe</b>	
			16. INFORMACJA O OCHRONIE Nr i data wpisu do rejestru zabytków <b>Nr rejestru: 759</b>	
17. STAN ZACHOWANIA <b>dobry</b>			Zapis w planie zagospodarowania przestrzennego	
19. WPISUJĄCY DANE <b>SDP Halina Karwowska</b>			Inne	
20. DATA WYKONANIA EWIDENCJI <b>2006-01-26</b>			18. RODZAJE ZAGROZEŃ	

22. UWAGI




**Nr rejestru: 759**



KARTA GMINNEJ EWIDENCJI ZABYTKÓW				54/96
1. OBIEKT <b>Dom</b>			5. MIEJSCOWOŚĆ <b>Narewka</b>	
2. OBECNA FUNKCJA <b>stołówka szkolna</b>	3. MATERIAŁ <b>drewniane</b>	4. DATOWANIE <b>koniec XIX w.</b>	6. GMINA <b>Narewka</b>	
21. FOTOGRAFIA 			7. POWIAT <b>hajnowski</b>	
			8. WOJEWÓDZTWO <b>podlaskie</b>	
			9. KOD POCZTOWY <b>17-220</b>	
			10. ADRES <b>Mickiewicza 50</b>	
			11. LOKALIZACJA	
			12. LOKALIZACJA ARCHEOLOGICZNA Nr obszaru AZP Nr stanowiska na obszarze AZP Nr stanowiska w miejscowości	
			13. NUMER EWIDENCYJNY DZIAŁKI <b>523</b>	
			14. WŁASNOŚĆ <b>państwowa</b>	
			15. RODZAJ UŻYTKOWANIA <b>oświata</b>	
			16. INFORMACJA O OCHRONIE Nr i data wpisu do rejestru zabytków	
Zapis w planie zagospodarowania przestrzennego				
Inne				
18. RODZAJE ZAGROZEŃ				
17. STAN ZACHOWANIA <b>dobry</b>	19. WPISUJĄCY DANE <b>SDP Halina Karwowska</b>	20. DATA WYKONANIA EWIDENCJI <b>2006-01-26</b>		

22. UWAGI





KARTA GMINNEJ EWIDENCJI ZABYTKÓW				55/96
1. OBIEKT <b>Cerkiew parafialna p.w. św. Mikołaja</b>			5. MIEJSCOWOŚĆ <b>Narewka</b>	
2. OBECNA FUNKCJA <b>cerkiew</b>	3. MATERIAŁ <b>drewniane</b>	4. DATOWANIE <b>po 1864 r.</b>	6. GMINA <b>Narewka</b>	
21. FOTOGRAFIA			7. POWIAT <b>hajnowski</b>	
  			8. WOJEWÓDZTWO <b>podlaskie</b>	
			9. KOD POCZTOWY <b>17-220</b>	
			10. ADRES	
			11. LOKALIZACJA <b>w NE części miejscowości</b>	
12. LOKALIZACJA ARCHEOLOGICZNA			13. NUMER EWIDENCYJNY DZIAŁKI <b>577</b>	
Nr obszaru AZP			14. WŁASNOŚĆ <b>wyznaniowa</b>	
Nr stanowiska na obszarze AZP			15. RODZAJ UŻYTKOWANIA <b>kultowe</b>	
Nr stanowiska w miejscowości			16. INFORMACJA O OCHRONIE	
17. STAN ZACHOWANIA <b>dobry</b>			Nr i data wpisu do rejestru zabytków <b>Nr rej. 759 ( wpis 29.04.1993)</b>	
19. WPISUJĄCY DANE <b>SDP Halina Karwowska</b>			Zapis w planie zagospodarowania przestrzennego	
20. DATA WYKONANIA EWIDENCJI <b>2006-01-26</b>			Inne	
			18. RODZAJE ZAGROZEŃ	

22. UWAGI

Cerkiew parafialna pod wezwaniem św. Mikołaja - nr rej. 759 ( wpis 29.04.1993)


Decyzję o budowie podjęto w 1864 r. Pobudowano ją na wyniesieniu, gdzie niegdyś znajdowała się część ogrodowo-parkowa folwarku narewskiego. 27.05.1865r. Przy udziale inicjatora budowy świątyni ks. Benedykta Telakowskiego, proboszcza cerkwi prawosławnej w Lewkowie, odbyło się uroczyste wmurowanie kamienia węgielnego. Pierwotnie nosiła ona wezwanie św. Aleksandra Newskiego. Głównym majstrem budowlanym był Nowikow. Cegłę na budowę dostarczały zakłady w Białowieży i cegielnia Fridmana (znajdująca się koło Narewki). Roboty kowalskie wykonał Abram Icko Berger z Narewki, zaś krzyże na kopułę świątyni sprowadzono z Sankt Petersburga. Cerkiew wyświęcono w 1867 roku.

KARTA GMINNEJ EWIDENCJI ZABYTKÓW			56/96
1. OBIEKT <b>Cmentarz</b>		5. MIEJSCOWOŚĆ <b>Narewka</b>	
2. OBECNA FUNKCJA <b>cmentarz</b>	3. MATERIAŁ <b>nie dotyczy</b>	4. DATOWANIE <b>koniec XIX w.</b>	6. GMINA <b>Narewka</b>
21. FOTOGRAFIA  		7. POWIAT <b>hajnowski</b>	
		8. WOJEWÓDZTWO <b>podlaskie</b>	
		9. KOD POCZTOWY <b>17-220</b>	
		10. ADRES	
		11. LOKALIZACJA <b>przy cerkwi</b>	
		12. LOKALIZACJA ARCHEOLOGICZNA Nr obszaru AZP Nr stanowiska na obszarze AZP Nr stanowiska w miejscowości	
		13. NUMER EWIDENCYJNY DZIAŁKI <b>577</b>	
		14. WŁASNOŚĆ <b>wyznaniowa</b>	
		15. RODZAJ UŻYTKOWANIA <b>kultowe</b>	
		16. INFORMACJA O OCHRONIE Nr i data wpisu do rejestru zabytków <b>Nr rej.: 759 - (29.04.1993r.)</b> Zapis w planie zagospodarowania przestrzennego	
Inne			
18. RODZAJE ZAGROŻEŃ			
17. STAN ZACHOWANIA <b>dobry</b>	19. WPISUJĄCY DANE <b>SDP Halina Karwowska</b>	20. DATA WYKONANIA EWIDENCJI <b>2006-01-26</b>	

22. UWAGI


Nr rej.: 759 - (29.04.1993r.)




KARTA GMINNEJ EWIDENCJI ZABYTKÓW				57/96
1. OBIEKT <b>Dom</b>			5. MIEJSCOWOŚĆ <b>Narewka</b>	
2. OBECNA FUNKCJA <b>dom</b>	3. MATERIAŁ <b>ceglane</b>	4. DATOWANIE <b>początek XX w.</b>	6. GMINA <b>Narewka</b>	
21. FOTOGRAFIA 			7. POWIAT <b>hajnowski</b>	
			8. WOJEWÓDZTWO <b>podlaskie</b>	
			9. KOD POCZTOWY <b>17-220</b>	
			10. ADRES <b>Majowa 2</b>	
			11. LOKALIZACJA	
			12. LOKALIZACJA ARCHEOLOGICZNA Nr obszaru AZP Nr stanowiska na obszarze AZP Nr stanowiska w miejscowości	
			13. NUMER EWIDENCYJNY DZIAŁKI <b>747</b>	
			14. WŁASNOŚĆ <b>prywatna</b>	
			15. RODZAJ UŻYTKOWANIA <b>mieszkalne</b>	
			16. INFORMACJA O OCHRONIE Nr i data wpisu do rejestru zabytków  Zapis w planie zagospodarowania przestrzennego  Inne	
18. RODZAJE ZAGROZEŃ				
17. STAN ZACHOWANIA <b>dobry</b>	19. WPISUJĄCY DANE <b>SDP Halina Karwowska</b>	20. DATA WYKONANIA EWIDENCJI <b>2006-01-26</b>		

22. UWAGI



KARTA GMINNEJ EWIDENCJI ZABYTKÓW				58/96
1. OBIEKT <b>Dom</b>			5. MIEJSCOWOŚĆ <b>Narewka</b>	
2. OBECNA FUNKCJA <b>dom</b>	3. MATERIAŁ <b>drewniane</b>	4. DATOWANIE <b>1927 r.</b>	6. GMINA <b>Narewka</b>	
21. FOTOGRAFIA 			7. POWIAT <b>hajnowski</b>	
			8. WOJEWÓDZTWO <b>podlaskie</b>	
			9. KOD POCZTOWY <b>17-220</b>	
			10. ADRES <b>Ogrodowa 13</b>	
			11. LOKALIZACJA	
			12. LOKALIZACJA ARCHEOLOGICZNA Nr obszaru AZP Nr stanowiska na obszarze AZP Nr stanowiska w miejscowości	
			13. NUMER EWIDENCYJNY DZIAŁKI <b>685</b>	
			14. WŁASNOŚĆ <b>prywatna</b>	
			15. RODZAJ UŻYTKOWANIA <b>mieszkalne</b>	
			16. INFORMACJA O OCHRONIE Nr i data wpisu do rejestru zabytków  Zapis w planie zagospodarowania przestrzennego  Inne	
18. RODZAJE ZAGROZEŃ				
17. STAN ZACHOWANIA <b>dobry</b>	19. WPISUJĄCY DANE <b>SDP Halina Karwowska</b>	20. DATA WYKONANIA EWIDENCJI <b>2006-01-26</b>		


22. UWAGI

KARTA GMINNEJ EWIDENCJI ZABYTKÓW			59/96
1. OBIEKT <b>Dom</b>		5. MIEJSCOWOŚĆ <b>Narewka</b>	
2. OBECNA FUNKCJA <b>dom</b>	3. MATERIAŁ <b>drewniane</b>	4. DATOWANIE <b>początek XX w.</b>	6. GMINA <b>Narewka</b>
21. FOTOGRAFIA 		7. POWIAT <b>hajnowski</b>	
		8. WOJEWÓDZTWO <b>podlaskie</b>	
		9. KOD POCZTOWY <b>17-220</b>	
		10. ADRES <b>Ogrodowa 3</b>	
		11. LOKALIZACJA	
		12. LOKALIZACJA ARCHEOLOGICZNA Nr obszaru AZP Nr stanowiska na obszarze AZP Nr stanowiska w miejscowości	
		13. NUMER EWIDENCYJNY DZIAŁKI <b>645</b>	
		14. WŁASNOŚĆ <b>prywatna</b>	
		15. RODZAJ UŻYTKOWANIA <b>mieszkalne</b>	
		16. INFORMACJA O OCHRONIE Nr i data wpisu do rejestru zabytków	
Zapis w planie zagospodarowania przestrzennego			
Inne			
18. RODZAJE ZAGROZEŃ			
17. STAN ZACHOWANIA <b>dobry</b>	19. WPISUJĄCY DANE <b>SDP Halina Karwowska</b>	20. DATA WYKONANIA EWIDENCJI <b>2006-01-26</b>	

22. UWAGI

**W trakcie remontu -zmiana poszycia dachu (blacha). Od podwórka dobudownyz cegieł kryty ganek.**




KARTA GMINNEJ EWIDENCJI ZABYTKÓW			60/96
1. OBIEKT <b>Dom</b>		5. MIEJSCOWOŚĆ <b>Narewka</b>	
2. OBECNA FUNKCJA <b>dom</b>	3. MATERIAŁ <b>drewniane</b>	4. DATOWANIE <b>1926</b>	6. GMINA <b>Narewka</b>
21. FOTOGRAFIA  		7. POWIAT <b>hajnowski</b>	
		8. WOJEWÓDZTWO <b>podlaskie</b>	
		9. KOD POCZTOWY <b>17-220</b>	
		10. ADRES <b>Ogrodowa 4</b>	
		11. LOKALIZACJA	
		12. LOKALIZACJA ARCHEOLOGICZNA Nr obszaru AZP Nr stanowiska na obszarze AZP Nr stanowiska w miejscowości	
		13. NUMER EWIDENCYJNY DZIAŁKI <b>695</b>	
		14. WŁASNOŚĆ <b>prywatna</b>	
		15. RODZAJ UŻYTKOWANIA <b>mieszkalne</b>	
		16. INFORMACJA O OCHRONIE Nr i data wpisu do rejestru zabytków  Zapis w planie zagospodarowania przestrzennego  Inne	
18. RODZAJE ZAGROZEŃ			
17. STAN ZACHOWANIA <b>dobry</b>	19. WPISUJĄCY DANE <b>SDP Halina Karwowska</b>	20. DATA WYKONANIA EWIDENCJI <b>2006-01-26</b>	

22. UWAGI

Szalowany. Drewno malowane. Od frontu kryty ganek. Szczyt ganku zdobiony motywem promieni słonecznych.



KARTA GMINNEJ EWIDENCJI ZABYTKÓW				61/96
1. OBIEKT <b>Dom</b>			5. MIEJSCOWOŚĆ <b>Narewka</b>	
2. OBECNA FUNKCJA <b>dom</b>	3. MATERIAŁ <b>drewniane</b>	4. DATOWANIE <b>początek XX w.</b>	6. GMINA <b>Narewka</b>	
21. FOTOGRAFIA 			7. POWIAT <b>hajnowski</b>	
			8. WOJEWÓDZTWO <b>podlaskie</b>	
			9. KOD POCZTOWY <b>17-220</b>	
			10. ADRES <b>Ogrodowa 2</b>	
			11. LOKALIZACJA	
			12. LOKALIZACJA ARCHEOLOGICZNA Nr obszaru AZP Nr stanowiska na obszarze AZP Nr stanowiska w miejscowości	
			13. NUMER EWIDENCYJNY DZIAŁKI <b>693/2</b>	
			14. WŁASNOŚĆ <b>prywatna</b>	
			15. RODZAJ UŻYTKOWANIA <b>mieszkalne</b>	
			17. STAN ZACHOWANIA <b>dobry</b>	
20. DATA WYKONANIA EWIDENCJI <b>2006-01-26</b>			16. INFORMACJA O OCHRONIE Nr i data wpisu do rejestru zabytków  Zapis w planie zagospodarowania przestrzennego  Inne  18. RODZAJE ZAGROZEŃ	


22. UWAGI

KARTA GMINNEJ EWIDENCJI ZABYTKÓW			62/96
1. OBIEKT <b>Dom</b>		5. MIEJSCOWOŚĆ <b>Narewka</b>	
2. OBECNA FUNKCJA <b>dom</b>	3. MATERIAŁ <b>drewniane</b>	4. DATOWANIE <b>lata 30-te XX w.</b>	6. GMINA <b>Narewka</b>
21. FOTOGRAFIA 		7. POWIAT <b>hajnowski</b>	
		8. WOJEWÓDZTWO <b>podlaskie</b>	
		9. KOD POCZTOWY <b>17-220</b>	
		10. ADRES <b>Ogrodowa 1</b>	
		11. LOKALIZACJA	
		12. LOKALIZACJA ARCHEOLOGICZNA Nr obszaru AZP Nr stanowiska na obszarze AZP Nr stanowiska w miejscowości	
		13. NUMER EWIDENCYJNY DZIAŁKI <b>644</b>	
		14. WŁASNOŚĆ <b>państwowa</b>	
		15. RODZAJ UŻYTKOWANIA <b>mieszkalne</b>	
		16. INFORMACJA O OCHRONIE Nr i data wpisu do rejestru zabytków  Zapis w planie zagospodarowania przestrzennego  Inne	
18. RODZAJE ZAGROZEŃ			
17. STAN ZACHOWANIA <b>dobry</b>	19. WPISUJĄCY DANE <b>SDP Halina Karwowska</b>	20. DATA WYKONANIA EWIDENCJI <b>2006-01-26</b>	

22. UWAGI

**Szalowany. Drewno malowane. Od frontu kryty ganek. Szczyt ganku zdobiony motywem promieni słonecznych.**



KARTA GMINNEJ EWIDENCJI ZABYTEKÓW				63/96
1. OBIEKT <b>Krzyż</b>			5. MIEJSCOWOŚĆ <b>Kordon</b>	
2. OBECNA FUNKCJA <b>krzyż</b>	3. MATERIAŁ <b>nie dotyczy</b>	4. DATOWANIE <b>1912 r.</b>	6. GMINA <b>Narewka</b>	
21. FOTOGRAFIA 			7. POWIAT <b>hajnowski</b>	
			8. WOJEWÓDZTWO <b>podlaskie</b>	
			9. KOD POCZTOWY <b>17-220</b>	
			10. ADRES	
			11. LOKALIZACJA	
			12. LOKALIZACJA ARCHEOLOGICZNA Nr obszaru AZP Nr stanowiska na obszarze AZP Nr stanowiska w miejscowości	
			13. NUMER EWIDENCYJNY DZIAŁKI <b>147</b>	
			14. WŁASNOŚĆ <b>komunalna</b>	
			15. RODZAJ UŻYTKOWANIA <b>kultowe</b>	
			16. INFORMACJA O OCHRONIE Nr i data wpisu do rejestru zabytków  Zapis w planie zagospodarowania przestrzennego  Inne	
18. RODZAJE ZAGROZEŃ				
17. STAN ZACHOWANIA <b>dobry</b>	19. WPISUJĄCY DANE <b>SDP Halina Karwowska</b>	20. DATA WYKONANIA EWIDENCJI <b>2006-01-26</b>		

22. UWAGI


Krzyż kamienny z metalowym zwieńczeniem.



KARTA GMINNEJ EWIDENCJI ZABYTKÓW			64/96
1. OBIEKT <b>Dom</b>		5. MIEJSCOWOŚĆ <b>Eliaszuki</b>	
2. OBECNA FUNKCJA <b>dom</b>	3. MATERIAŁ <b>drewniane</b>	4. DATOWANIE <b>lata 40-50-te XX w.</b>	6. GMINA <b>Narewka</b>
21. FOTOGRAFIA 		7. POWIAT <b>hajnowski</b>	
		8. WOJEWÓDZTWO <b>podlaskie</b>	
		9. KOD POCZTOWY <b>17-220</b>	
		10. ADRES <b>16</b>	
		11. LOKALIZACJA	
		12. LOKALIZACJA ARCHEOLOGICZNA Nr obszaru AZP Nr stanowiska na obszarze AZP Nr stanowiska w miejscowości	
		13. NUMER EWIDENCYJNY DZIAŁKI <b>395</b>	
		14. WŁASNOŚĆ <b>prywatna</b>	
		15. RODZAJ UŻYTKOWANIA <b>mieszkalne</b>	
		16. INFORMACJA O OCHRONIE Nr i data wpisu do rejestru zabytków	
Zapis w planie zagospodarowania przestrzennego			
Inne			
18. RODZAJE ZAGROZEŃ			
17. STAN ZACHOWANIA <b>dobry</b>	19. WPISUJĄCY DANE <b>SDP Halina Karwowska</b>	20. DATA WYKONANIA EWIDENCJI <b>2006-01-26</b>	


**22. UWAGI**

**Dół szalowany. Drewno malowane. Od frontu kryty ganek. Zachowane okiennice (podobnie jak szalunek-malowane). Na uwagę zasługuje zdobiony szczyt dachu.**

KARTA GMINNEJ EWIDENCJI ZABYTKÓW				65/96
1. OBIEKT <b>Dom</b>			5. MIEJSCOWOŚĆ <b>Eliaszuki</b>	
2. OBECNA FUNKCJA <b>dom</b>	3. MATERIAŁ <b>drewniane</b>	4. DATOWANIE <b>lata 40-te XX w.</b>	6. GMINA <b>Narewka</b>	
21. FOTOGRAFIA 			7. POWIAT <b>hajnowski</b>	
			8. WOJEWÓDZTWO <b>podlaskie</b>	
			9. KOD POCZTOWY <b>17-220</b>	
			10. ADRES <b>31</b>	
			11. LOKALIZACJA	
			12. LOKALIZACJA ARCHEOLOGICZNA Nr obszaru AZP Nr stanowiska na obszarze AZP Nr stanowiska w miejscowości	
			13. NUMER EWIDENCYJNY DZIAŁKI <b>490</b>	
			14. WŁASNOŚĆ <b>państwowa</b>	
			15. RODZAJ UŻYTKOWANIA <b>mieszkalne</b>	
			16. INFORMACJA O OCHRONIE Nr i data wpisu do rejestru zabytków  Zapis w planie zagospodarowania przestrzennego  Inne	
18. RODZAJE ZAGROZEŃ				
17. STAN ZACHOWANIA <b>zaniedbany</b>	19. WPISUJĄCY DANE <b>SDP Halina Karwowska</b>	20. DATA WYKONANIA EWIDENCJI <b>2006-01-26</b>		


22. UWAGI






KARTA GMINNEJ EWIDENCJI ZABYTKÓW			66/96
1. OBIEKT <b>Dom</b>		5. MIEJSCOWOŚĆ <b>Eliaszuki</b>	
2. OBECNA FUNKCJA <b>pustostan</b>	3. MATERIAŁ <b>drewniane</b>	4. DATOWANIE <b>lata 40-te XX w.</b>	6. GMINA <b>Narewka</b>
21. FOTOGRAFIA  			7. POWIAT <b>hajnowski</b>
			8. WOJEWÓDZTWO <b>podlaskie</b>
			9. KOD POCZTOWY <b>17-220</b>
			10. ADRES <b>33</b>
			11. LOKALIZACJA
			12. LOKALIZACJA ARCHEOLOGICZNA Nr obszaru AZP Nr stanowiska na obszarze AZP Nr stanowiska w miejscowości
			13. NUMER EWIDENCYJNY DZIAŁKI <b>410</b>
			14. WŁASNOŚĆ <b>prywatna</b>
			15. RODZAJ UŻYTKOWANIA <b>nie użytkowany</b>
			16. INFORMACJA O OCHRONIE Nr i data wpisu do rejestru zabytków  Zapis w planie zagospodarowania przestrzennego  Inne
18. RODZAJE ZAGROZEŃ			
17. STAN ZACHOWANIA <b>zaniedbany</b>	19. WPISUJĄCY DANE <b>SDP Halina Karwowska</b>	20. DATA WYKONANIA EWIDENCJI <b>2006-01-26</b>	

22. UWAGI



KARTA GMINNEJ EWIDENCJI ZABYTKÓW				67/96
1. OBIEKT <b>Dom</b>			5. MIEJSCOWOŚĆ <b>Eliaszuki</b>	
2. OBECNA FUNKCJA <b>dom</b>	3. MATERIAŁ <b>drewniane</b>	4. DATOWANIE <b>lata 40-te XX w.</b>	6. GMINA <b>Narewka</b>	
21. FOTOGRAFIA 			7. POWIAT <b>hajnowski</b>	
			8. WOJEWÓDZTWO <b>podlaskie</b>	
			9. KOD POCZTOWY <b>17-220</b>	
			10. ADRES <b>29</b>	
			11. LOKALIZACJA	
			12. LOKALIZACJA ARCHEOLOGICZNA Nr obszaru AZP Nr stanowiska na obszarze AZP Nr stanowiska w miejscowości	
			13. NUMER EWIDENCYJNY DZIAŁKI <b>412/2</b>	
			14. WŁASNOŚĆ <b>prywatna</b>	
			15. RODZAJ UŻYTKOWANIA <b>nie użytkowany</b>	
			16. INFORMACJA O OCHRONIE Nr i data wpisu do rejestru zabytków  Zapis w planie zagospodarowania przestrzennego  Inne	
17. STAN ZACHOWANIA <b>zaniedbany</b>			18. RODZAJE ZAGROZEŃ	
19. WPISUJĄCY DANE <b>SDP Halina Karwowska</b>		20. DATA WYKONANIA EWIDENCJI <b>2006-01-26</b>		


22. UWAGI

KARTA GMINNEJ EWIDENCJI ZABYTKÓW				68/96
1. OBIEKT <b>Krzyż</b>			5. MIEJSCOWOŚĆ <b>Eliaszuki</b>	
2. OBECNA FUNKCJA <b>krzyż</b>	3. MATERIAŁ <b>nie dotyczy</b>	4. DATOWANIE <b>1909 r.</b>	6. GMINA <b>Narewka</b>	
21. FOTOGRAFIA   			7. POWIAT <b>hajnowski</b>	
			8. WOJEWÓDZTWO <b>podlaskie</b>	
			9. KOD POCZTOWY <b>17-220</b>	
			10. ADRES	
			11. LOKALIZACJA <b>przy drodze z Eliaszuk do Narewki</b>	
			12. LOKALIZACJA ARCHEOLOGICZNA Nr obszaru AZP Nr stanowiska na obszarze AZP Nr stanowiska w miejscowości	
			13. NUMER EWIDENCYJNY DZIAŁKI <b>449/1</b>	
			14. WŁASNOŚĆ <b>wyznaniowa</b>	
			15. RODZAJ UŻYTKOWANIA <b>kultowe</b>	
			16. INFORMACJA O OCHRONIE Nr i data wpisu do rejestru zabytków  Zapis w planie zagospodarowania przestrzennego  Inne	
18. RODZAJE ZAGROŻEŃ				
17. STAN ZACHOWANIA <b>dobry</b>	19. WPISUJĄCY DANE <b>SDP Halina Karwowska</b>	20. DATA WYKONANIA EWIDENCJI <b>2006-01-26</b>		

22. UWAGI

**Krzyż kamienny z metalowym zwieńczeniem**



KARTA GMINNEJ EWIDENCJI ZABYTKÓW			69/96
1. OBIEKT <b>Dom</b>		5. MIEJSCOWOŚĆ <b>Michnówka</b>	
2. OBECNA FUNKCJA <b>dom</b>	3. MATERIAŁ <b>drewniane</b>	4. DATOWANIE <b>lata 30-te XX w.</b>	6. GMINA <b>Narewka</b>
21. FOTOGRAFIA 		7. POWIAT <b>hajnowski</b>	
		8. WOJEWÓDZTWO <b>podlaskie</b>	
		9. KOD POCZTOWY <b>17-220</b>	
		10. ADRES <b>29</b>	
		11. LOKALIZACJA	
		12. LOKALIZACJA ARCHEOLOGICZNA Nr obszaru AZP Nr stanowiska na obszarze AZP Nr stanowiska w miejscowości	
		13. NUMER EWIDENCYJNY DZIAŁKI <b>44/1</b>	
		14. WŁASNOŚĆ <b>prywatna</b>	
		15. RODZAJ UŻYTKOWANIA <b>mieszkalne</b>	
		16. INFORMACJA O OCHRONIE Nr i data wpisu do rejestru zabytków  Zapis w planie zagospodarowania przestrzennego  Inne	
18. RODZAJE ZAGROZEŃ			
17. STAN ZACHOWANIA <b>zaniedbany</b>	19. WPISUJĄCY DANE <b>SDP Halina Karwowska</b>	20. DATA WYKONANIA EWIDENCJI <b>2006-01-26</b>	


22. UWAGI

**Od frontu - szalowany. Drewno malowane. Obecnie opuszczony.**




KARTA GMINNEJ EWIDENCJI ZABYTKÓW			70/96
1. OBIEKT <b>Spichlerz</b>		5. MIEJSCOWOŚĆ <b>Michnówka</b>	
2. OBECNA FUNKCJA <b>spichlerz</b>	3. MATERIAŁ <b>drewniane</b>	4. DATOWANIE <b>lata 30-te XX w.</b>	6. GMINA <b>Narewka</b>
21. FOTOGRAFIA 		7. POWIAT <b>hajnowski</b>	
		8. WOJEWÓDZTWO <b>podlaskie</b>	
		9. KOD POCZTOWY <b>17-220</b>	
		10. ADRES <b>29</b>	
		11. LOKALIZACJA	
		12. LOKALIZACJA ARCHEOLOGICZNA Nr obszaru AZP Nr stanowiska na obszarze AZP Nr stanowiska w miejscowości	
		13. NUMER EWIDENCYJNY DZIAŁKI <b>44/1</b>	
		14. WŁASNOŚĆ <b>prywatna</b>	
		15. RODZAJ UŻYTKOWANIA <b>rolnictwo</b>	
		16. INFORMACJA O OCHRONIE Nr i data wpisu do rejestru zabytków	
Zapis w planie zagospodarowania przestrzennego			
Inne			
18. RODZAJE ZAGROŻEŃ			
17. STAN ZACHOWANIA <b>zaniedbany</b>	19. WPISUJĄCY DANE <b>SDP Halina Karwowska</b>	20. DATA WYKONANIA EWIDENCJI <b>2006-01-26</b>	

22. UWAGI

KARTA GMINNEJ EWIDENCJI ZABYTKÓW			71/96
1. OBIEKT <b>Piwnica/spiżarnia</b>		5. MIEJSCOWOŚĆ <b>Michnówka</b>	
2. OBECNA FUNKCJA <b>piwnica/spiżarnia</b>	3. MATERIAŁ <b>drewniane</b>	4. DATOWANIE <b>lata 30-te XX w.</b>	6. GMINA <b>Narewka</b>
21. FOTOGRAFIA 		7. POWIAT <b>hajnowski</b>	
		8. WOJEWÓDZTWO <b>podlaskie</b>	
		9. KOD POCZTOWY <b>17-220</b>	
		10. ADRES <b>29</b>	
		11. LOKALIZACJA	
		12. LOKALIZACJA ARCHEOLOGICZNA Nr obszaru AZP Nr stanowiska na obszarze AZP Nr stanowiska w miejscowości	
		13. NUMER EWIDENCYJNY DZIAŁKI <b>44/1</b>	
		14. WŁASNOŚĆ <b>prywatna</b>	
		15. RODZAJ UŻYTKOWANIA <b>rolnictwo</b>	
		16. INFORMACJA O OCHRONIE Nr i data wpisu do rejestru zabytków	
Zapis w planie zagospodarowania przestrzennego			
Inne			
18. RODZAJE ZAGROŻEŃ			
17. STAN ZACHOWANIA <b>zaniedbany</b>	19. WPISUJĄCY DANE <b>SDP Halina Karwowska</b>	20. DATA WYKONANIA EWIDENCJI <b>2006-01-26</b>	


22. UWAGI




KARTA GMINNEJ EWIDENCJI ZABYTKÓW				72/96
1. OBIEKT <b>Piwnica/spizarnia</b>			5. MIEJSCOWOŚĆ <b>Michnówka</b>	
2. OBECNA FUNKCJA <b>piwnica/spizarnia</b>	3. MATERIAŁ <b>drewniane</b>	4. DATOWANIE <b>lata 30-te XX w.</b>	6. GMINA <b>Narewka</b>	
21. FOTOGRAFIA 			7. POWIAT <b>hajnowski</b>	
			8. WOJEWÓDZTWO <b>podlaskie</b>	
			9. KOD POCZTOWY <b>17-220</b>	
			10. ADRES <b>29</b>	
			11. LOKALIZACJA	
			12. LOKALIZACJA ARCHEOLOGICZNA Nr obszaru AZP Nr stanowiska na obszarze AZP Nr stanowiska w miejscowości	
			13. NUMER EWIDENCYJNY DZIAŁKI <b>44/1</b>	
			14. WŁASNOŚĆ <b>prywatna</b>	
			15. RODZAJ UŻYTKOWANIA <b>rolnictwo</b>	
			16. INFORMACJA O OCHRONIE Nr i data wpisu do rejestru zabytków	
Zapis w planie zagospodarowania przestrzennego				
Inne				
18. RODZAJE ZAGROŻEŃ				
17. STAN ZACHOWANIA <b>zaniedbany</b>	19. WPISUJĄCY DANE <b>SDP Halina Karwowska</b>	20. DATA WYKONANIA EWIDENCJI <b>2006-01-26</b>		

22. UWAGI




KARTA GMINNEJ EWIDENCJI ZABYTKÓW				73/96
1. OBIEKT <b>Stodoła</b>			5. MIEJSCOWOŚĆ <b>Michnówka</b>	
2. OBECNA FUNKCJA <b>stodoła</b>	3. MATERIAŁ <b>drewniane</b>	4. DATOWANIE <b>lata 30-te XX w.</b>	6. GMINA <b>Narewka</b>	
21. FOTOGRAFIA 			7. POWIAT <b>hajnowski</b>	
			8. WOJEWÓDZTWO <b>podlaskie</b>	
			9. KOD POCZTOWY <b>17-220</b>	
			10. ADRES <b>29</b>	
			11. LOKALIZACJA	
			12. LOKALIZACJA ARCHEOLOGICZNA Nr obszaru AZP Nr stanowiska na obszarze AZP Nr stanowiska w miejscowości	
			13. NUMER EWIDENCYJNY DZIAŁKI <b>44/1</b>	
			14. WŁASNOŚĆ <b>prywatna</b>	
			15. RODZAJ UŻYTKOWANIA <b>rolnictwo</b>	
			16. INFORMACJA O OCHRONIE Nr i data wpisu do rejestru zabytków	
17. STAN ZACHOWANIA <b>zaniedbany</b>			19. WPISUJĄCY DANE <b>SDP Halina Karwowska</b>	
20. DATA WYKONANIA EWIDENCJI <b>2006-01-26</b>			18. RODZAJE ZAGROŻEŃ	

22. UWAGI

KARTA GMINNEJ EWIDENCJI ZABYTKÓW			74/96
1. OBIEKT <b>Chlew</b>		5. MIEJSCOWOŚĆ <b>Michnówka</b>	
2. OBECNA FUNKCJA <b>chlew</b>	3. MATERIAŁ <b>drewniane</b>	4. DATOWANIE <b>lata 30-te XX w.</b>	6. GMINA <b>Narewka</b>
21. FOTOGRAFIA 		7. POWIAT <b>hajnowski</b>	
		8. WOJEWÓDZTWO <b>podlaskie</b>	
		9. KOD POCZTOWY <b>17-220</b>	
		10. ADRES <b>29</b>	
		11. LOKALIZACJA	
		12. LOKALIZACJA ARCHEOLOGICZNA Nr obszaru AZP Nr stanowiska na obszarze AZP Nr stanowiska w miejscowości	
		13. NUMER EWIDENCYJNY DZIAŁKI <b>44/1</b>	
		14. WŁASNOŚĆ <b>prywatna</b>	
		15. RODZAJ UŻYTKOWANIA <b>rolnictwo</b>	
		16. INFORMACJA O OCHRONIE Nr i data wpisu do rejestru zabytków	
Zapis w planie zagospodarowania przestrzennego			
Inne			
18. RODZAJE ZAGROZEŃ			
17. STAN ZACHOWANIA <b>zaniedbany</b>	19. WPISUJĄCY DANE <b>SDP Halina Karwowska</b>	20. DATA WYKONANIA EWIDENCJI <b>2006-01-26</b>	

22. UWAGI




KARTA GMINNEJ EWIDENCJI ZABYTKÓW			75/96
1. OBIEKT <b>Dom</b>		5. MIEJSCOWOŚĆ <b>Cieremki</b>	
2. OBECNA FUNKCJA <b>dom</b>	3. MATERIAŁ <b>drewniane</b>	4. DATOWANIE <b>1946 r.</b>	6. GMINA <b>Narewka</b>
21. FOTOGRAFIA  		7. POWIAT <b>hajnowski</b>	
		8. WOJEWÓDZTWO <b>podlaskie</b>	
		9. KOD POCZTOWY <b>17-220</b>	
		10. ADRES <b>4</b>	
		11. LOKALIZACJA	
		12. LOKALIZACJA ARCHEOLOGICZNA Nr obszaru AZP Nr stanowiska na obszarze AZP Nr stanowiska w miejscowości	
		13. NUMER EWIDENCYJNY DZIAŁKI <b>5/10</b>	
		14. WŁASNOŚĆ <b>prywatna</b>	
		15. RODZAJ UŻYTKOWANIA <b>mieszkalne</b>	
		16. INFORMACJA O OCHRONIE Nr i data wpisu do rejestru zabytków	
Zapis w planie zagospodarowania przestrzennego			
Inne			
18. RODZAJE ZAGROŻEŃ			
17. STAN ZACHOWANIA <b>dobry</b>	19. WPISUJĄCY DANE <b>SDP Halina Karwowska</b>	20. DATA WYKONANIA EWIDENCJI <b>2006-01-26</b>	

22. UWAGI


**Budynek oszalowany. Od frontu przeszklony, kryty ganek zdobiony motywem promieni słonecznych.**



KARTA GMINNEJ EWIDENCJI ZABYTEKÓW				76/96
1. OBIEKT <b>Krzyż</b>			5. MIEJSCOWOŚĆ <b>Ciereremki</b>	
2. OBECNA FUNKCJA <b>krzyż</b>	3. MATERIAŁ <b>nie dotyczy</b>	4. DATOWANIE <b>początek XX w.</b>	6. GMINA <b>Narewka</b>	
21. FOTOGRAFIA 			7. POWIAT <b>hajnowski</b>	
			8. WOJEWÓDZTWO <b>podlaskie</b>	
			9. KOD POCZTOWY <b>17-220</b>	
			10. ADRES	
			11. LOKALIZACJA <b>przy drodze polnej prowadzącej do wsi, rozjazd leśnych dróg</b>	
			12. LOKALIZACJA ARCHEOLOGICZNA Nr obszaru AZP Nr stanowiska na obszarze AZP Nr stanowiska w miejscowości	
			13. NUMER EWIDENCYJNY DZIAŁKI <b>26</b>	
			14. WŁASNOŚĆ <b>komunalna</b>	
			15. RODZAJ UŻYTKOWANIA <b>kultowe</b>	
			16. INFORMACJA O OCHRONIE Nr i data wpisu do rejestru zabytków  Zapis w planie zagospodarowania przestrzennego  Inne	
18. RODZAJE ZAGROZEŃ				
17. STAN ZACHOWANIA <b>dobry</b>	19. WPISUJĄCY DANE <b>SDP Halina Karwowska</b>	20. DATA WYKONANIA EWIDENCJI <b>2006-01-26</b>		

22. UWAGI

Krzyż kamienny z metalowym zwieńczeniem.

KARTA GMINNEJ EWIDENCJI ZABYTKÓW			77/96
1. OBIEKT <b>Dom</b>		5. MIEJSCOWOŚĆ <b>Słobódka</b>	
2. OBECNA FUNKCJA <b>dom</b>	3. MATERIAŁ <b>drewniane</b>	4. DATOWANIE <b>1947 r.</b>	6. GMINA <b>Narewka</b>
21. FOTOGRAFIA 		7. POWIAT <b>hajnowski</b>	
		8. WOJEWÓDZTWO <b>podlaskie</b>	
		9. KOD POCZTOWY <b>17-220</b>	
		10. ADRES <b>18</b>	
		11. LOKALIZACJA	
		12. LOKALIZACJA ARCHEOLOGICZNA Nr obszaru AZP Nr stanowiska na obszarze AZP Nr stanowiska w miejscowości	
		13. NUMER EWIDENCYJNY DZIAŁKI	
		14. WŁASNOŚĆ <b>prywatna</b>	
		15. RODZAJ UŻYTKOWANIA <b>mieszkalne</b>	
		16. INFORMACJA O OCHRONIE Nr i data wpisu do rejestru zabytków	
Zapis w planie zagospodarowania przestrzennego			
Inne			
18. RODZAJE ZAGROŻEŃ			
17. STAN ZACHOWANIA <b>dobry</b>	19. WPISUJĄCY DANE <b>SDP Halina Karwowska</b>	20. DATA WYKONANIA EWIDENCJI <b>2006-01-26</b>	

22. UWAGI

**Od frontu dobudowany duży, przeszklony, kryty ganek. Budynek kryty blachą.**







KARTA GMINNEJ EWIDENCJI ZABYTKÓW				78/96
1. OBIEKT <b>Dom</b>			5. MIEJSCOWOŚĆ <b>Słobódka</b>	
2. OBECNA FUNKCJA <b>dom</b>	3. MATERIAŁ <b>drewniane</b>	4. DATOWANIE <b>lata 40-50 XX w.</b>	6. GMINA <b>Narewka</b>	
21. FOTOGRAFIA 			7. POWIAT <b>hajnowski</b>	
			8. WOJEWÓDZTWO <b>podlaskie</b>	
			9. KOD POCZTOWY <b>17-220</b>	
			10. ADRES <b>16</b>	
			11. LOKALIZACJA	
			12. LOKALIZACJA ARCHEOLOGICZNA Nr obszaru AZP Nr stanowiska na obszarze AZP Nr stanowiska w miejscowości	
			13. NUMER EWIDENCYJNY DZIAŁKI	
			14. WŁASNOŚĆ <b>prywatna</b>	
			15. RODZAJ UŻYTKOWANIA <b>mieszkalne</b>	
			16. INFORMACJA O OCHRONIE Nr i data wpisu do rejestru zabytków  Zapis w planie zagospodarowania przestrzennego  Inne	
18. RODZAJE ZAGROZEŃ				
17. STAN ZACHOWANIA <b>dobry</b>	19. WPISUJĄCY DANE <b>SDP Halina Karwowska</b>	20. DATA WYKONANIA EWIDENCJI <b>2006-01-26</b>		

22. UWAGI


Od frontu ganek. Szczyt zdobiony ornamentem koronkowym (motyw geometyczny).



KARTA GMINNEJ EWIDENCJI ZABYTKÓW				79/96
1. OBIEKT <b>Krzyż i kamienne nagrobki</b>			5. MIEJSCOWOŚĆ <b>Słobódka</b>	
2. OBECNA FUNKCJA <b>krzyż</b>	3. MATERIAŁ <b>nie dotyczy</b>	4. DATOWANIE <b>początek XX w.</b>	6. GMINA <b>Narewka</b>	
21. FOTOGRAFIA			7. POWIAT <b>hajnowski</b>	
   			8. WOJEWÓDZTWO <b>podlaskie</b>	
			9. KOD POCZTOWY <b>17-220</b>	
			10. ADRES	
			11. LOKALIZACJA <b>vis a vis posesji 4</b>	
			12. LOKALIZACJA ARCHEOLOGICZNA Nr obszaru AZP Nr stanowiska na obszarze AZP Nr stanowiska w miejscowości	
			13. NUMER EWIDENCYJNY DZIAŁKI	
			14. WŁASNOŚĆ <b>komunalna</b>	
			15. RODZAJ UŻYTKOWANIA <b>kultowe</b>	
			16. INFORMACJA O OCHRONIE Nr i data wpisu do rejestru zabytków	
			Zapis w planie zagospodarowania przestrzennego	
			Inne	
			18. RODZAJE ZAGROŻEŃ	
17. STAN ZACHOWANIA <b>dobry</b>	19. WPISUJĄCY DANE <b>SDP Halina Karwowska</b>	20. DATA WYKONANIA EWIDENCJI <b>2006-01-26</b>		

22. UWAGI


Krzyż kamienny z metalowym zwieńczeniem. Obok kamienne nagrobki z nieczytelnymi napisami.

KARTA GMINNEJ EWIDENCJI ZABYTKÓW			80/96
1. OBIEKT <b>Krzyż</b>		5. MIEJSCOWOŚĆ <b>Nowa Łuka</b>	
2. OBECNA FUNKCJA <b>krzyż</b>	3. MATERIAŁ <b>nie dotyczy</b>	4. DATOWANIE <b>początek XX w.</b>	6. GMINA <b>Narewka</b>
21. FOTOGRAFIA		7. POWIAT <b>hajnowski</b>	
		8. WOJEWÓDZTWO <b>podlaskie</b>	
		9. KOD POCZTOWY <b>17-220</b>	
		10. ADRES	
		11. LOKALIZACJA <b>rozjazd dróg: szosa Narewka-Michałowo, droga do wsi</b>	
		12. LOKALIZACJA ARCHEOLOGICZNA Nr obszaru AZP Nr stanowiska na obszarze AZP Nr stanowiska w miejscowości	
		13. NUMER EWIDENCYJNY DZIAŁKI	
		14. WŁASNOŚĆ <b>komunalna</b>	
		15. RODZAJ UŻYTKOWANIA <b>kultowe</b>	
		16. INFORMACJA O OCHRONIE Nr i data wpisu do rejestru zabytków	
		Zapis w planie zagospodarowania przestrzennego	
		Inne	
		18. RODZAJE ZAGROŻEŃ	
17. STAN ZACHOWANIA <b>dobry</b>	19. WPISUJĄCY DANE <b>SDP Halina Karwowska</b>	20. DATA WYKONANIA EWIDENCJI <b>2006-01-26</b>	

22. UWAGI

**Krzyż kamienny z metalowym zwieńczeniem**




KARTA GMINNEJ EWIDENCJI ZABYTKÓW				81/96
1. OBIEKT <b>Dom</b>			5. MIEJSCOWOŚĆ <b>Kapitańszczyzna</b>	
2. OBECNA FUNKCJA <b>dom</b>	3. MATERIAŁ <b>drewniane</b>	4. DATOWANIE <b>początek XX w.</b>	6. GMINA <b>Narewka</b>	
21. FOTOGRAFIA 			7. POWIAT <b>hajnowski</b>	
			8. WOJEWÓDZTWO <b>podlaskie</b>	
			9. KOD POCZTOWY <b>17-220</b>	
			10. ADRES <b>5</b>	
			11. LOKALIZACJA	
			12. LOKALIZACJA ARCHEOLOGICZNA Nr obszaru AZP Nr stanowiska na obszarze AZP Nr stanowiska w miejscowości	
			13. NUMER EWIDENCYJNY DZIAŁKI <b>126</b>	
			14. WŁASNOŚĆ <b>prywatna</b>	
			15. RODZAJ UŻYTKOWANIA <b>nie użytkowany</b>	
			16. INFORMACJA O OCHRONIE Nr i data wpisu do rejestru zabytków  Zapis w planie zagospodarowania przestrzennego  Inne	
18. RODZAJE ZAGROZEŃ				
17. STAN ZACHOWANIA <b>zaniedbany</b>	19. WPISUJĄCY DANE <b>SDP Halina Karwowska</b>	20. DATA WYKONANIA EWIDENCJI <b>2006-01-26</b>		

22. UWAGI


**Malowane framugi okienne. Brak okiennic.**




KARTA GMINNEJ EWIDENCJI ZABYTKÓW				82/96
1. OBIEKT <b>Dom</b>			5. MIEJSCOWOŚĆ <b>Kapitańszczyzna</b>	
2. OBECNA FUNKCJA <b>dom</b>	3. MATERIAŁ <b>drewniane</b>	4. DATOWANIE <b>lata 30-te XX w.</b>	6. GMINA <b>Narewka</b>	
21. FOTOGRAFIA 			7. POWIAT <b>hajnowski</b>	
			8. WOJEWÓDZTWO <b>podlaskie</b>	
			9. KOD POCZTOWY <b>17-220</b>	
			10. ADRES <b>4</b>	
			11. LOKALIZACJA	
			12. LOKALIZACJA ARCHEOLOGICZNA Nr obszaru AZP Nr stanowiska na obszarze AZP Nr stanowiska w miejscowości	
			13. NUMER EWIDENCYJNY DZIAŁKI <b>111/1</b>	
			14. WŁASNOŚĆ <b>prywatna</b>	
			15. RODZAJ UŻYTKOWANIA <b>mieszkalne</b>	
			16. INFORMACJA O OCHRONIE Nr i data wpisu do rejestru zabytków	
Zapis w planie zagospodarowania przestrzennego				
Inne				
18. RODZAJE ZAGROŻEŃ				
17. STAN ZACHOWANIA <b>dobry</b>	19. WPISUJĄCY DANE <b>SDP Halina Karwowska</b>	20. DATA WYKONANIA EWIDENCJI <b>2006-01-26</b>		

22. UWAGI

Dom w trakcie remontu (szalowanie, zmiana poszycia dachu).

KARTA GMINNEJ EWIDENCJI ZABYTKÓW			83/96
1. OBIEKT <b>Dom</b>		5. MIEJSCOWOŚĆ <b>Kapitańszczyzna</b>	
2. OBECNA FUNKCJA <b>dom</b>	3. MATERIAŁ <b>drewniane</b>	4. DATOWANIE <b>lata 40-te XX w.</b>	6. GMINA <b>Narewka</b>
21. FOTOGRAFIA 		7. POWIAT <b>hajnowski</b>	
		8. WOJEWÓDZTWO <b>podlaskie</b>	
		9. KOD POCZTOWY <b>17-220</b>	
		10. ADRES <b>3a</b>	
		11. LOKALIZACJA	
		12. LOKALIZACJA ARCHEOLOGICZNA Nr obszaru AZP Nr stanowiska na obszarze AZP Nr stanowiska w miejscowości	
		13. NUMER EWIDENCYJNY DZIAŁKI <b>133</b>	
		14. WŁASNOŚĆ <b>prywatna</b>	
15. RODZAJ UŻYTKOWANIA <b>nie użytkowany</b>			
16. INFORMACJA O OCHRONIE Nr i data wpisu do rejestru zabytków			
Zapis w planie zagospodarowania przestrzennego			
Inne			
18. RODZAJE ZAGROZEŃ			
17. STAN ZACHOWANIA <b>zaniedbany</b>	19. WPISUJĄCY DANE <b>SDP Halina Karwowska</b>	20. DATA WYKONANIA EWIDENCJI <b>2006-01-26</b>	


22. UWAGI

KARTA GMINNEJ EWIDENCJI ZABYTKÓW				84/96
1. OBIEKT <b>Grupa krzyży</b>			5. MIEJSCOWOŚĆ <b>Kapitańszczyzna</b>	
2. OBECNA FUNKCJA <b>krzyże</b>	3. MATERIAŁ <b>nie dotyczy</b>	4. DATOWANIE <b>1936 r.</b>	6. GMINA <b>Narewka</b>	
21. FOTOGRAFIA  			7. POWIAT <b>hajnowski</b>	
			8. WOJEWÓDZTWO <b>podlaskie</b>	
			9. KOD POCZTOWY <b>17-220</b>	
			10. ADRES	
			11. LOKALIZACJA <b>przy drodze do wsi</b>	
			12. LOKALIZACJA ARCHEOLOGICZNA Nr obszaru AZP Nr stanowiska na obszarze AZP Nr stanowiska w miejscowości	
			13. NUMER EWIDENCYJNY DZIAŁKI <b>101</b>	
			14. WŁASNOŚĆ <b>nieustalona</b>	
			15. RODZAJ UŻYTKOWANIA <b>kultowe</b>	
			16. INFORMACJA O OCHRONIE Nr i data wpisu do rejestru zabytków  Zapis w planie zagospodarowania przestrzennego  Inne	
18. RODZAJE ZAGROZEŃ				
17. STAN ZACHOWANIA <b>dobry</b>	19. WPISUJĄCY DANE <b>SDP Halina Karwowska</b>	20. DATA WYKONANIA EWIDENCJI <b>2006-01-26</b>		

22. UWAGI


**W skład zespołu wchodzi 2 krzyże drewniane oraz jeden z kamiennym cokołem i metalowym zwieńczeniem.**



KARTA GMINNEJ EWIDENCJI ZABYTKÓW				85/96
1. OBIEKT <b>Cerkiew parafialna p.w. Apostołów Piotra i Pawła</b>			5. MIEJSCOWOŚĆ <b>Lewkowo Stare</b>	
2. OBECNA FUNKCJA <b>cerkiew</b>	3. MATERIAŁ <b>drewniane</b>	4. DATOWANIE <b>XVIII w., remont 1945-1950</b>	6. GMINA <b>Narewka</b>	
21. FOTOGRAFIA 			7. POWIAT <b>hajnowski</b>	
			8. WOJEWÓDZTWO <b>podlaskie</b>	
			9. KOD POCZTOWY <b>17-220</b>	
			10. ADRES	
			11. LOKALIZACJA	
			12. LOKALIZACJA ARCHEOLOGICZNA Nr obszaru AZP Nr stanowiska na obszarze AZP Nr stanowiska w miejscowości	
			13. NUMER EWIDENCYJNY DZIAŁKI <b>389</b>	
			14. WŁASNOŚĆ <b>wyznaniowa</b>	
			15. RODZAJ UŻYTKOWANIA <b>kultowe</b>	
			16. INFORMACJA O OCHRONIE Nr i data wpisu do rejestru zabytków	
Zapis w planie zagospodarowania przestrzennego				
Inne				
18. RODZAJE ZAGROŻEŃ				
17. STAN ZACHOWANIA <b>bardzo dobry</b>	19. WPISUJĄCY DANE <b>SDP Halina Karwowska</b>	20. DATA WYKONANIA EWIDENCJI <b>2006-01-26</b>		

22. UWAGI


Cerkiew prawosławna parafialna p.w. Śś Piotra i Pawła (wcześniej greko-katolicka), drew. XVIII w. Remontowana w latach 1949-1950.

KARTA GMINNEJ EWIDENCJI ZABYTEKÓW				86/96
1. OBIEKT <b>Cmentarz</b>			5. MIEJSCOWOŚĆ <b>Lewkowo Stare</b>	
2. OBECNA FUNKCJA <b>cmentarz</b>	3. MATERIAŁ <b>nie dotyczy</b>	4. DATOWANIE <b>XIX w.</b>	6. GMINA <b>Narewka</b>	
21. FOTOGRAFIA 			7. POWIAT <b>hajnowski</b>	
			8. WOJEWÓDZTWO <b>podlaskie</b>	
			9. KOD POCZTOWY <b>17-220</b>	
			10. ADRES	
			11. LOKALIZACJA <b>przy cerkwi</b>	
			12. LOKALIZACJA ARCHEOLOGICZNA Nr obszaru AZP Nr stanowiska na obszarze AZP Nr stanowiska w miejscowości	
			13. NUMER EWIDENCYJNY DZIAŁKI <b>389</b>	
			14. WŁASNOŚĆ <b>wyznaniowa</b>	
			15. RODZAJ UŻYTKOWANIA <b>kultowe</b>	
			16. INFORMACJA O OCHRONIE Nr i data wpisu do rejestru zabytków  Zapis w planie zagospodarowania przestrzennego  Inne	
			18. RODZAJE ZAGROZEŃ	
17. STAN ZACHOWANIA <b>dobry</b>	19. WPISUJĄCY DANE <b>SDP Halina Karwowska</b>	20. DATA WYKONANIA EWIDENCJI <b>2006-01-26</b>		

22. UWAGI


**Krzyże głównie kamienne i kamienne z metalowymi zwieńczeniami (wokół świątyni)**



KARTA GMINNEJ EWIDENCJI ZABYTKÓW				87/96
1. OBIEKT <b>Dom</b>			5. MIEJSCOWOŚĆ <b>Lewkowo Stare</b>	
2. OBECNA FUNKCJA <b>dom</b>	3. MATERIAŁ <b>drewniane</b>	4. DATOWANIE <b>początek XX w.</b>	6. GMINA <b>Narewka</b>	
21. FOTOGRAFIA 			7. POWIAT <b>hajnowski</b>	
			8. WOJEWÓDZTWO <b>podlaskie</b>	
			9. KOD POCZTOWY <b>17-220</b>	
			10. ADRES <b>21 (?)</b>	
			11. LOKALIZACJA	
			12. LOKALIZACJA ARCHEOLOGICZNA Nr obszaru AZP Nr stanowiska na obszarze AZP Nr stanowiska w miejscowości	
			13. NUMER EWIDENCYJNY DZIAŁKI <b>59/8</b>	
			14. WŁASNOŚĆ <b>prywatna</b>	
			15. RODZAJ UŻYTKOWANIA <b>nie użytkowany</b>	
			16. INFORMACJA O OCHRONIE Nr i data wpisu do rejestru zabytków  Zapis w planie zagospodarowania przestrzennego  Inne	
18. RODZAJE ZAGROZEŃ				
17. STAN ZACHOWANIA <b>zaniedbany</b>	19. WPISUJĄCY DANE <b>SDP Halina Karwowska</b>	20. DATA WYKONANIA EWIDENCJI <b>2006-01-26</b>		


22. UWAGI



KARTA GMINNEJ EWIDENCJI ZABYTEKÓW			88/96
1. OBIEKT <b>Krzyż</b>		5. MIEJSCOWOŚĆ <b>Lewkowo Stare</b>	
2. OBECNA FUNKCJA <b>krzyż</b>	3. MATERIAŁ <b>nie dotyczy</b>	4. DATOWANIE <b>1909 r.</b>	6. GMINA <b>Narewka</b>
21. FOTOGRAFIA 		7. POWIAT <b>hajnowski</b>	
		8. WOJEWÓDZTWO <b>podlaskie</b>	
		9. KOD POCZTOWY <b>17-220</b>	
		10. ADRES	
		11. LOKALIZACJA <b>między posesjami 3-5</b>	
		12. LOKALIZACJA ARCHEOLOGICZNA Nr obszaru AZP Nr stanowiska na obszarze AZP Nr stanowiska w miejscowości	
		13. NUMER EWIDENCYJNY DZIAŁKI <b>62</b>	
		14. WŁASNOŚĆ <b>nieustalona</b>	
		15. RODZAJ UŻYTKOWANIA <b>kułtowe</b>	
		16. INFORMACJA O OCHRONIE Nr i data wpisu do rejestru zabytków  Zapis w planie zagospodarowania przestrzennego  Inne	
18. RODZAJE ZAGROZEŃ			
17. STAN ZACHOWANIA <b>dobry</b>	19. WPISUJĄCY DANE <b>SDP Halina Karwowska</b>	20. DATA WYKONANIA EWIDENCJI <b>2006-01-26</b>	

22. UWAGI


Krzyż kamienny z metalowym zwieńczeniem. Obok współczesny krzyż granitowy.

KARTA GMINNEJ EWIDENCJI ZABYTKÓW				89/96
1. OBIEKT <b>Dom</b>			5. MIEJSCOWOŚĆ <b>Lewkowo Nowe</b>	
2. OBECNA FUNKCJA <b>dom</b>	3. MATERIAŁ <b>drewniane</b>	4. DATOWANIE <b>początek XX w.</b>	6. GMINA <b>Narewka</b>	
21. FOTOGRAFIA 			7. POWIAT <b>hajnowski</b>	
			8. WOJEWÓDZTWO <b>podlaskie</b>	
			9. KOD POCZTOWY <b>17-220</b>	
			10. ADRES <b>?</b>	
			11. LOKALIZACJA	
			12. LOKALIZACJA ARCHEOLOGICZNA Nr obszaru AZP Nr stanowiska na obszarze AZP Nr stanowiska w miejscowości	
			13. NUMER EWIDENCYJNY DZIAŁKI <b>283/1</b>	
			14. WŁASNOŚĆ <b>prywatna</b>	
			15. RODZAJ UŻYTKOWANIA <b>nie użytkowany</b>	
			16. INFORMACJA O OCHRONIE Nr i data wpisu do rejestru zabytków  Zapis w planie zagospodarowania przestrzennego  Inne	
			18. RODZAJE ZAGROZEŃ	
17. STAN ZACHOWANIA <b>zaniedbany</b>	19. WPISUJĄCY DANE <b>SDP Halina Karwowska</b>	20. DATA WYKONANIA EWIDENCJI <b>2006-01-26</b>		

**22. UWAGI**

**Budynek niegdyś mieszkalny, obecnie opuszczony i nieużytkowany.  
Nadokienniki. Brak części okiennic. Kryty eternitem.**




KARTA GMINNEJ EWIDENCJI ZABYTKÓW			90/96
1. OBIEKT <b>Krzyż</b>		5. MIEJSCOWOŚĆ <b>Lewkowo Nowe</b>	
2. OBECNA FUNKCJA <b>krzyż</b>	3. MATERIAŁ <b>nie dotyczy</b>	4. DATOWANIE <b>początek XX w.</b>	6. GMINA <b>Narewka</b>
21. FOTOGRAFIA  		7. POWIAT <b>hajnowski</b>	
		8. WOJEWÓDZTWO <b>podlaskie</b>	
		9. KOD POCZTOWY <b>17-220</b>	
		10. ADRES	
		11. LOKALIZACJA <b>przed zabudowaniami wsi, na E</b>	
		12. LOKALIZACJA ARCHEOLOGICZNA Nr obszaru AZP Nr stanowiska na obszarze AZP Nr stanowiska w miejscowości	
		13. NUMER EWIDENCYJNY DZIAŁKI <b>238/5</b>	
		14. WŁASNOŚĆ <b>wyznaniowa</b>	
15. RODZAJ UŻYTKOWANIA <b>kultowe</b>		16. INFORMACJA O OCHRONIE Nr i data wpisu do rejestru zabytków  Zapis w planie zagospodarowania przestrzennego  Inne  18. RODZAJE ZAGROZEŃ	
17. STAN ZACHOWANIA <b>dobry</b>			
19. WPISUJĄCY DANE <b>SDP Halina Karwowska</b>	20. DATA WYKONANIA EWIDENCJI <b>2006-01-26</b>		

22. UWAGI


**Krzyż kamienny z metalowym zwieńczeniem.**



KARTA GMINNEJ EWIDENCJI ZABYTKÓW			91/96
1. OBIEKT <b>Dom</b>		5. MIEJSCOWOŚĆ <b>Lewkowo Nowe</b>	
2. OBECNA FUNKCJA <b>dom</b>	3. MATERIAŁ <b>drewniane</b>	4. DATOWANIE <b>początek XX w.</b>	6. GMINA <b>Narewka</b>
21. FOTOGRAFIA  			7. POWIAT <b>hajnowski</b>
			8. WOJEWÓDZTWO <b>podlaskie</b>
			9. KOD POCZTOWY <b>17-220</b>
			10. ADRES <b>29</b>
			11. LOKALIZACJA
			12. LOKALIZACJA ARCHEOLOGICZNA Nr obszaru AZP Nr stanowiska na obszarze AZP Nr stanowiska w miejscowości
			13. NUMER EWIDENCYJNY DZIAŁKI <b>409</b>
			14. WŁASNOŚĆ <b>państwowa</b>
			15. RODZAJ UŻYTKOWANIA <b>mieszkalne</b>
			16. INFORMACJA O OCHRONIE Nr i data wpisu do rejestru zabytków  Zapis w planie zagospodarowania przestrzennego  Inne
18. RODZAJE ZAGROZEŃ			
17. STAN ZACHOWANIA <b>dobry</b>	19. WPISUJĄCY DANE <b>SDP Halina Karwowska</b>	20. DATA WYKONANIA EWIDENCJI <b>2006-01-26</b>	


22. UWAGI

**Stan zachowania - dostateczny. Nie użytkowany. Od frontu kryty, przeszklony ganek.**

KARTA GMINNEJ EWIDENCJI ZABYTKÓW			92/96
1. OBIEKT <b>Dom</b>		5. MIEJSCOWOŚĆ <b>Lewkowo Nowe</b>	
2. OBECNA FUNKCJA <b>dom</b>	3. MATERIAŁ <b>drewniane</b>	4. DATOWANIE <b>1939 r.</b>	6. GMINA <b>Narewka</b>
21. FOTOGRAFIA  		7. POWIAT <b>hajnowski</b>	
		8. WOJEWÓDZTWO <b>podlaskie</b>	
		9. KOD POCZTOWY <b>17-220</b>	
		10. ADRES <b>34</b>	
		11. LOKALIZACJA	
		12. LOKALIZACJA ARCHEOLOGICZNA Nr obszaru AZP Nr stanowiska na obszarze AZP Nr stanowiska w miejscowości	
		13. NUMER EWIDENCYJNY DZIAŁKI <b>265/3</b>	
		14. WŁASNOŚĆ <b>prywatna</b>	
		15. RODZAJ UŻYTKOWANIA <b>mieszkalne</b>	
		16. INFORMACJA O OCHRONIE Nr i data wpisu do rejestru zabytków  Zapis w planie zagospodarowania przestrzennego  Inne	
18. RODZAJE ZAGROŻEŃ			
17. STAN ZACHOWANIA <b>dobry</b>	19. WPISUJĄCY DANE <b>SDP Halina Karwowska</b>	20. DATA WYKONANIA EWIDENCJI <b>2006-01-26</b>	


**22. UWAGI**

**Budynek szalowany. Drewno malowane. Zmienione poszycie dachu (blacha). Zachowany oryginalny szczyt.**

KARTA GMINNEJ EWIDENCJI ZABYTKÓW			93/96
1. OBIEKT <b>Dom</b>		5. MIEJSCOWOŚĆ <b>Lewkowo Nowe</b>	
2. OBECNA FUNKCJA <b>dom</b>	3. MATERIAŁ <b>drewniane</b>	4. DATOWANIE <b>przed 1929 r.</b>	6. GMINA <b>Narewka</b>
21. FOTOGRAFIA  			7. POWIAT <b>hajnowski</b>
			8. WOJEWÓDZTWO <b>podlaskie</b>
			9. KOD POCZTOWY <b>17-220</b>
			10. ADRES <b>24</b>
			11. LOKALIZACJA
			12. LOKALIZACJA ARCHEOLOGICZNA Nr obszaru AZP Nr stanowiska na obszarze AZP Nr stanowiska w miejscowości
			13. NUMER EWIDENCYJNY DZIAŁKI <b>255/1</b>
			14. WŁASNOŚĆ <b>prywatna</b>
			15. RODZAJ UŻYTKOWANIA <b>mieszkalne</b>
			16. INFORMACJA O OCHRONIE Nr i data wpisu do rejestru zabytków  Zapis w planie zagospodarowania przestrzennego  Inne
18. RODZAJE ZAGROZEŃ			
17. STAN ZACHOWANIA <b>zaniedbany</b>	19. WPISUJĄCY DANE <b>SDP Halina Karwowska</b>	20. DATA WYKONANIA EWIDENCJI <b>2006-01-26</b>	


22. UWAGI




KARTA GMINNEJ EWIDENCJI ZABYTKÓW				94/96
1. OBIEKT <b>Stodoła</b>			5. MIEJSCOWOŚĆ <b>Lewkowo Nowe</b>	
2. OBECNA FUNKCJA <b>stodoła</b>	3. MATERIAŁ <b>drewniane</b>	4. DATOWANIE <b>lata 30-te XX w.</b>	6. GMINA <b>Narewka</b>	
21. FOTOGRAFIA  			7. POWIAT <b>hajnowski</b>	
			8. WOJEWÓDZTWO <b>podlaskie</b>	
			9. KOD POCZTOWY <b>17-220</b>	
			10. ADRES <b>24</b>	
			11. LOKALIZACJA	
			12. LOKALIZACJA ARCHEOLOGICZNA Nr obszaru AZP Nr stanowiska na obszarze AZP Nr stanowiska w miejscowości	
			13. NUMER EWIDENCYJNY DZIAŁKI <b>255/1</b>	
			14. WŁASNOŚĆ <b>prywatna</b>	
			15. RODZAJ UŻYTKOWANIA <b>rolnictwo</b>	
			16. INFORMACJA O OCHRONIE Nr i data wpisu do rejestru zabytków  Zapis w planie zagospodarowania przestrzennego  Inne	
18. RODZAJE ZAGROZEŃ				
17. STAN ZACHOWANIA <b>zaniedbany</b>	19. WPISUJĄCY DANE <b>SDP Halina Karwowska</b>	20. DATA WYKONANIA EWIDENCJI <b>2006-01-26</b>		

22. UWAGI

**Stodoła kryta słomą. Pokrycie miejscami uszkodzone, wymagające naprawy.**


KARTA GMINNEJ EWIDENCJI ZABYTKÓW				95/96
1. OBIEKT <b>Spichlerz</b>			5. MIEJSCOWOŚĆ <b>Lewkowo Nowe</b>	
2. OBECNA FUNKCJA <b>spichlerz</b>	3. MATERIAŁ <b>drewniane</b>	4. DATOWANIE <b>lata 30-te XX w.</b>	6. GMINA <b>Narewka</b>	
21. FOTOGRAFIA  			7. POWIAT <b>hajnowski</b>	
			8. WOJEWÓDZTWO <b>podlaskie</b>	
			9. KOD POCZTOWY <b>17-220</b>	
			10. ADRES <b>24</b>	
			11. LOKALIZACJA	
			12. LOKALIZACJA ARCHEOLOGICZNA Nr obszaru AZP Nr stanowiska na obszarze AZP Nr stanowiska w miejscowości	
			13. NUMER EWIDENCYJNY DZIAŁKI <b>255/1</b>	
			14. WŁASNOŚĆ <b>państwowa</b>	
			15. RODZAJ UŻYTKOWANIA <b>rolnictwo</b>	
			16. INFORMACJA O OCHRONIE Nr i data wpisu do rejestru zabytków	
Zapis w planie zagospodarowania przestrzennego				
Inne				
18. RODZAJE ZAGROZEŃ				
17. STAN ZACHOWANIA <b>zaniedbany</b>	19. WPISUJĄCY DANE <b>SDP Halina Karwowska</b>	20. DATA WYKONANIA EWIDENCJI <b>2006-01-26</b>		

22. UWAGI


KARTA GMINNEJ EWIDENCJI ZABYTKÓW				96/96
1. OBIEKT <b>Dom</b>			5. MIEJSCOWOŚĆ <b>Podlewkowie</b>	
2. OBECNA FUNKCJA <b>dom</b>	3. MATERIAŁ <b>drewniane</b>	4. DATOWANIE <b>lata 20-te XX w.</b>	6. GMINA <b>Narewka</b>	
21. FOTOGRAFIA  			7. POWIAT <b>hajnowski</b>	
			8. WOJEWÓDZTWO <b>podlaskie</b>	
			9. KOD POCZTOWY <b>17-220</b>	
			10. ADRES <b>6</b>	
			11. LOKALIZACJA	
			12. LOKALIZACJA ARCHEOLOGICZNA Nr obszaru AZP Nr stanowiska na obszarze AZP Nr stanowiska w miejscowości	
			13. NUMER EWIDENCYJNY DZIAŁKI <b>219</b>	
			14. WŁASNOŚĆ <b>prywatna</b>	
			15. RODZAJ UŻYTKOWANIA <b>mieszkalne</b>	
			16. INFORMACJA O OCHRONIE Nr i data wpisu do rejestru zabytków	
Zapis w planie zagospodarowania przestrzennego				
Inne				
18. RODZAJE ZAGROZEŃ				
17. STAN ZACHOWANIA <b>zaniedbany</b>	19. WPISUJĄCY DANE <b>SDP Halina Karwowska</b>	20. DATA WYKONANIA EWIDENCJI <b>2006-01-26</b>		

22. UWAGI




KARTA GMINNEJ EWIDENCJI ZABYTKÓW				97/96
1. OBIEKT <b>Dom</b>			5. MIEJSCOWOŚĆ <b>Podlewkowie</b>	
2. OBECNA FUNKCJA <b>dom</b>	3. MATERIAŁ <b>drewniane</b>	4. DATOWANIE <b>lata 20-te XX w.</b>	6. GMINA <b>Narewka</b>	
21. FOTOGRAFIA  			7. POWIAT <b>hajnowski</b>	
			8. WOJEWÓDZTWO <b>podlaskie</b>	
			9. KOD POCZTOWY <b>17-220</b>	
			10. ADRES <b>2</b>	
			11. LOKALIZACJA	
			12. LOKALIZACJA ARCHEOLOGICZNA Nr obszaru AZP Nr stanowiska na obszarze AZP Nr stanowiska w miejscowości	
			13. NUMER EWIDENCYJNY DZIAŁKI <b>221/1</b>	
			14. WŁASNOŚĆ <b>prywatna</b>	
			15. RODZAJ UŻYTKOWANIA <b>mieszkalne</b>	
			16. INFORMACJA O OCHRONIE Nr i data wpisu do rejestru zabytków	
Zapis w planie zagospodarowania przestrzennego				
Inne				
18. RODZAJE ZAGROZEŃ				
17. STAN ZACHOWANIA <b>dobry</b>	19. WPISUJĄCY DANE <b>SDP Halina Karwowska</b>	20. DATA WYKONANIA EWIDENCJI <b>2006-01-26</b>		

22. UWAGI

KARTA GMINNEJ EWIDENCJI ZABYTKÓW			98/96
1. OBIEKT <b>Krzyż</b>		5. MIEJSCOWOŚĆ <b>Ochrymy</b>	
2. OBECNA FUNKCJA <b>krzyż</b>	3. MATERIAŁ <b>nie dotyczy</b>	4. DATOWANIE <b>1913 r.</b>	6. GMINA <b>Narewka</b>
21. FOTOGRAFIA 		7. POWIAT <b>hajnowski</b>	
		8. WOJEWÓDZTWO <b>podlaskie</b>	
		9. KOD POCZTOWY <b>17-220</b>	
		10. ADRES	
		11. LOKALIZACJA <b>przed zabudowaniami wsi</b>	
		12. LOKALIZACJA ARCHEOLOGICZNA Nr obszaru AZP Nr stanowiska na obszarze AZP Nr stanowiska w miejscowości	
		13. NUMER EWIDENCYJNY DZIAŁKI <b>206/3</b>	
		14. WŁASNOŚĆ <b>wyznaniowa</b>	
		15. RODZAJ UŻYTKOWANIA <b>kultowe</b>	
		16. INFORMACJA O OCHRONIE Nr i data wpisu do rejestru zabytków	
Zapis w planie zagospodarowania przestrzennego			
Inne			
18. RODZAJE ZAGROZEŃ			
17. STAN ZACHOWANIA <b>dobry</b>	19. WPISUJĄCY DANE <b>SDP Halina Karwowska</b>	20. DATA WYKONANIA EWIDENCJI <b>2006-01-26</b>	


22. UWAGI

Krzyż kamienny z metalowym zwieńczeniem.


KARTA GMINNEJ EWIDENCJI ZABYTKÓW			99/96
1. OBIEKT <b>Dom</b>		5. MIEJSCOWOŚĆ <b>Ochrymy</b>	
2. OBECNA FUNKCJA <b>dom</b>	3. MATERIAŁ <b>drewniane</b>	4. DATOWANIE <b>początek XX w.</b>	6. GMINA <b>Narewka</b>
21. FOTOGRAFIA  		7. POWIAT <b>hajnowski</b>	
		8. WOJEWÓDZTWO <b>podlaskie</b>	
		9. KOD POCZTOWY <b>17-220</b>	
		10. ADRES <b>21</b>	
		11. LOKALIZACJA	
		12. LOKALIZACJA ARCHEOLOGICZNA Nr obszaru AZP Nr stanowiska na obszarze AZP Nr stanowiska w miejscowości	
		13. NUMER EWIDENCYJNY DZIAŁKI <b>203</b>	
		14. WŁASNOŚĆ <b>prywatna</b>	
15. RODZAJ UŻYTKOWANIA <b>mieszkalne</b>			
16. INFORMACJA O OCHRONIE Nr i data wpisu do rejestru zabytków			
Zapis w planie zagospodarowania przestrzennego			
Inne			
18. RODZAJE ZAGROŻEŃ			
17. STAN ZACHOWANIA <b>dobry</b>	19. WPISUJĄCY DANE <b>SDP Halina Karwowska</b>	20. DATA WYKONANIA EWIDENCJI <b>2006-01-26</b>	

22. UWAGI




KARTA GMINNEJ EWIDENCJI ZABYTKÓW			100/96
1. OBIEKT <b>Dom</b>		5. MIEJSCOWOŚĆ <b>Ochrymy</b>	
2. OBECNA FUNKCJA <b>dom</b>	3. MATERIAŁ <b>drewniane</b>	4. DATOWANIE <b>lata 30-te XX w.</b>	6. GMINA <b>Narewka</b>
21. FOTOGRAFIA 		7. POWIAT <b>hajnowski</b>	
		8. WOJEWÓDZTWO <b>podlaskie</b>	
		9. KOD POCZTOWY <b>17-220</b>	
		10. ADRES <b>46</b>	
		11. LOKALIZACJA	
		12. LOKALIZACJA ARCHEOLOGICZNA Nr obszaru AZP Nr stanowiska na obszarze AZP Nr stanowiska w miejscowości	
		13. NUMER EWIDENCYJNY DZIAŁKI <b>236</b>	
		14. WŁASNOŚĆ <b>prywatna</b>	
		15. RODZAJ UŻYTKOWANIA <b>mieszkalne</b>	
		16. INFORMACJA O OCHRONIE Nr i data wpisu do rejestru zabytków	
Zapis w planie zagospodarowania przestrzennego			
Inne			
18. RODZAJE ZAGROZEŃ			
17. STAN ZACHOWANIA <b>dobry</b>	19. WPISUJĄCY DANE <b>SDP Halina Karwowska</b>	20. DATA WYKONANIA EWIDENCJI <b>2006-01-26</b>	

22. UWAGI


KARTA GMINNEJ EWIDENCJI ZABYTKÓW				101/96
1. OBIEKT <b>Dom</b>			5. MIEJSCOWOŚĆ <b>Ochrymy</b>	
2. OBECNA FUNKCJA <b>dom</b>	3. MATERIAŁ <b>drewniane</b>	4. DATOWANIE <b>lata 20-te XX w.</b>	6. GMINA <b>Narewka</b>	
21. FOTOGRAFIA 			7. POWIAT <b>hajnowski</b>	
			8. WOJEWÓDZTWO <b>podlaskie</b>	
			9. KOD POCZTOWY <b>17-220</b>	
			10. ADRES <b>42</b>	
			11. LOKALIZACJA	
			12. LOKALIZACJA ARCHEOLOGICZNA Nr obszaru AZP Nr stanowiska na obszarze AZP Nr stanowiska w miejscowości	
			13. NUMER EWIDENCYJNY DZIAŁKI <b>188/1</b>	
			14. WŁASNOŚĆ <b>prywatna</b>	
			15. RODZAJ UŻYTKOWANIA <b>mieszkalne</b>	
			16. INFORMACJA O OCHRONIE Nr i data wpisu do rejestru zabytków  Zapis w planie zagospodarowania przestrzennego  Inne	
18. RODZAJE ZAGROZEŃ				
17. STAN ZACHOWANIA <b>zaniedbany</b>	19. WPISUJĄCY DANE <b>SDP Halina Karwowska</b>	20. DATA WYKONANIA EWIDENCJI <b>2006-01-26</b>		

22. UWAGI


KARTA GMINNEJ EWIDENCJI ZABYTEKÓW				102/96
1. OBIEKT <b>Dom</b>			5. MIEJSCOWOŚĆ <b>Skupowo Stare</b>	
2. OBECNA FUNKCJA <b>dom</b>	3. MATERIAŁ <b>drewniane</b>	4. DATOWANIE <b>lata 40-50-te XX w.</b>	6. GMINA <b>Narewka</b>	
21. FOTOGRAFIA 			7. POWIAT <b>hajnowski</b>	
			8. WOJEWÓDZTWO <b>podlaskie</b>	
			9. KOD POCZTOWY <b>17-220</b>	
			10. ADRES <b>47</b>	
			11. LOKALIZACJA	
			12. LOKALIZACJA ARCHEOLOGICZNA Nr obszaru AZP Nr stanowiska na obszarze AZP Nr stanowiska w miejscowości	
			13. NUMER EWIDENCYJNY DZIAŁKI <b>98</b>	
			14. WŁASNOŚĆ <b>prywatna</b>	
			15. RODZAJ UŻYTKOWANIA <b>mieszkalne</b>	
			16. INFORMACJA O OCHRONIE Nr i data wpisu do rejestru zabytków	
Zapis w planie zagospodarowania przestrzennego				
Inne				
18. RODZAJE ZAGROZEŃ				
17. STAN ZACHOWANIA <b>zaniedbany</b>	19. WPISUJĄCY DANE <b>SDP Halina Karwowska</b>	20. DATA WYKONANIA EWIDENCJI <b>2006-01-26</b>		

22. UWAGI




KARTA GMINNEJ EWIDENCJI ZABYTKÓW				103/96
1. OBIEKT <b>Chlew</b>			5. MIEJSCOWOŚĆ <b>Skupowo Stare</b>	
2. OBECNA FUNKCJA <b>chlew</b>	3. MATERIAŁ <b>drewniane</b>	4. DATOWANIE <b>lata 40-50-te XX w.</b>	6. GMINA <b>Narewka</b>	
21. FOTOGRAFIA 			7. POWIAT <b>hajnowski</b>	
			8. WOJEWÓDZTWO <b>podlaskie</b>	
			9. KOD POCZTOWY <b>17-220</b>	
			10. ADRES <b>47</b>	
			11. LOKALIZACJA	
			12. LOKALIZACJA ARCHEOLOGICZNA Nr obszaru AZP Nr stanowiska na obszarze AZP Nr stanowiska w miejscowości	
			13. NUMER EWIDENCYJNY DZIAŁKI <b>99</b>	
			14. WŁASNOŚĆ <b>prywatna</b>	
			15. RODZAJ UŻYTKOWANIA <b>rolnictwo</b>	
			16. INFORMACJA O OCHRONIE Nr i data wpisu do rejestru zabytków  Zapis w planie zagospodarowania przestrzennego  Inne	
18. RODZAJE ZAGROZEŃ				
17. STAN ZACHOWANIA <b>zaniedbany</b>	19. WPISUJĄCY DANE <b>SDP Halina Karwowska</b>	20. DATA WYKONANIA EWIDENCJI <b>2006-01-26</b>		

22. UWAGI

KARTA GMINNEJ EWIDENCJI ZABYTKÓW			104/96
1. OBIEKT <b>Dom</b>		5. MIEJSCOWOŚĆ <b>Skupowo Stare</b>	
2. OBECNA FUNKCJA <b>dom</b>	3. MATERIAŁ <b>drewniane</b>	4. DATOWANIE <b>lata 40-50-te XX w.</b>	6. GMINA <b>Narewka</b>
21. FOTOGRAFIA 		7. POWIAT <b>hajnowski</b>	
		8. WOJEWÓDZTWO <b>podlaskie</b>	
		9. KOD POCZTOWY <b>17-220</b>	
		10. ADRES	
		11. LOKALIZACJA <b>vis a vis posesji 47</b>	
		12. LOKALIZACJA ARCHEOLOGICZNA Nr obszaru AZP Nr stanowiska na obszarze AZP Nr stanowiska w miejscowości	
		13. NUMER EWIDENCYJNY DZIAŁKI <b>75</b>	
		14. WŁASNOŚĆ <b>prywatna</b>	
		15. RODZAJ UŻYTKOWANIA <b>mieszkalne</b>	
		16. INFORMACJA O OCHRONIE Nr i data wpisu do rejestru zabytków	
Zapis w planie zagospodarowania przestrzennego			
Inne			
18. RODZAJE ZAGROŻEŃ			
17. STAN ZACHOWANIA <b>zaniedbany</b>	19. WPISUJĄCY DANE <b>SDP Halina Karwowska</b>	20. DATA WYKONANIA EWIDENCJI <b>2006-01-26</b>	


22. UWAGI



KARTA GMINNEJ EWIDENCJI ZABYTKÓW			105/96
1. OBIEKT <b>Dom</b>		5. MIEJSCOWOŚĆ <b>Skupowo Stare</b>	
2. OBECNA FUNKCJA <b>dom</b>	3. MATERIAŁ <b>drewniane</b>	4. DATOWANIE <b>lata 40-50-te XX w.</b>	6. GMINA <b>Narewka</b>
21. FOTOGRAFIA 		7. POWIAT <b>hajnowski</b>	
		8. WOJEWÓDZTWO <b>podlaskie</b>	
		9. KOD POCZTOWY <b>17-220</b>	
		10. ADRES <b>33</b>	
		11. LOKALIZACJA	
		12. LOKALIZACJA ARCHEOLOGICZNA Nr obszaru AZP Nr stanowiska na obszarze AZP Nr stanowiska w miejscowości	
		13. NUMER EWIDENCYJNY DZIAŁKI <b>113</b>	
		14. WŁASNOŚĆ <b>prywatna</b>	
		15. RODZAJ UŻYTKOWANIA <b>mieszkalne</b>	
		16. INFORMACJA O OCHRONIE Nr i data wpisu do rejestru zabytków	
Zapis w planie zagospodarowania przestrzennego			
Inne			
18. RODZAJE ZAGROZEŃ			
17. STAN ZACHOWANIA <b>dobry</b>	19. WPISUJĄCY DANE <b>SDP Halina Karwowska</b>	20. DATA WYKONANIA EWIDENCJI <b>2006-01-26</b>	

22. UWAGI



KARTA GMINNEJ EWIDENCJI ZABYTKÓW				106/96
1. OBIEKT <b>Dom</b>			5. MIEJSCOWOŚĆ <b>Skupowo Stare</b>	
2. OBECNA FUNKCJA <b>dom</b>	3. MATERIAŁ <b>drewniane</b>	4. DATOWANIE <b>1946 r.</b>	6. GMINA <b>Narewka</b>	
21. FOTOGRAFIA 			7. POWIAT <b>hajnowski</b>	
			8. WOJEWÓDZTWO <b>podlaskie</b>	
			9. KOD POCZTOWY <b>17-220</b>	
			10. ADRES <b>36</b>	
			11. LOKALIZACJA	
			12. LOKALIZACJA ARCHEOLOGICZNA Nr obszaru AZP Nr stanowiska na obszarze AZP Nr stanowiska w miejscowości	
			13. NUMER EWIDENCYJNY DZIAŁKI <b>191</b>	
			14. WŁASNOŚĆ <b>prywatna</b>	
			15. RODZAJ UŻYTKOWANIA <b>mieszkalne</b>	
			16. INFORMACJA O OCHRONIE Nr i data wpisu do rejestru zabytków  Zapis w planie zagospodarowania przestrzennego  Inne	
18. RODZAJE ZAGROZEŃ				
17. STAN ZACHOWANIA <b>dobry</b>	19. WPISUJĄCY DANE <b>SDP Halina Karwowska</b>	20. DATA WYKONANIA EWIDENCJI <b>2006-01-26</b>		

22. UWAGI


Szalowany. Drewno malowane. Od frontu odkryty ganek.

KARTA GMINNEJ EWIDENCJI ZABYTKÓW			108/96
1. OBIEKT <b>Dom</b>		5. MIEJSCOWOŚĆ <b>Skupowo Nowe</b>	
2. OBECNA FUNKCJA <b>dom</b>	3. MATERIAŁ <b>drewniane</b>	4. DATOWANIE <b>początek XX w.</b>	6. GMINA <b>Narewka</b>
21. FOTOGRAFIA 		7. POWIAT <b>hajnowski</b>	
		8. WOJEWÓDZTWO <b>podlaskie</b>	
		9. KOD POCZTOWY <b>17-220</b>	
		10. ADRES <b>57</b>	
		11. LOKALIZACJA	
		12. LOKALIZACJA ARCHEOLOGICZNA Nr obszaru AZP Nr stanowiska na obszarze AZP Nr stanowiska w miejscowości	
		13. NUMER EWIDENCYJNY DZIAŁKI <b>45/3</b>	
		14. WŁASNOŚĆ <b>prywatna</b>	
		15. RODZAJ UŻYTKOWANIA <b>mieszkalne</b>	
		16. INFORMACJA O OCHRONIE Nr i data wpisu do rejestru zabytków	
Zapis w planie zagospodarowania przestrzennego			
Inne			
18. RODZAJE ZAGROZEŃ			
17. STAN ZACHOWANIA <b>dobry</b>	19. WPISUJĄCY DANE <b>SDP Halina Karwowska</b>	20. DATA WYKONANIA EWIDENCJI <b>2006-01-26</b>	

22. UWAGI

**Szalowany. Drewno malowane. Zmienione poszycie dachu (blacha). Zachowany oryginalny, zdobiony szczyt dachu.**




KARTA GMINNEJ EWIDENCJI ZABYTKÓW				107/96
1. OBIEKT <b>Dom</b>			5. MIEJSCOWOŚĆ <b>Skupowo Nowe</b>	
2. OBECNA FUNKCJA <b>dom</b>	3. MATERIAŁ <b>drewniane</b>	4. DATOWANIE <b>lata 40-50-te XX w.</b>	6. GMINA <b>Narewka</b>	
21. FOTOGRAFIA 			7. POWIAT <b>hajnowski</b>	
			8. WOJEWÓDZTWO <b>podlaskie</b>	
			9. KOD POCZTOWY <b>17-220</b>	
			10. ADRES <b>62</b>	
			11. LOKALIZACJA	
			12. LOKALIZACJA ARCHEOLOGICZNA Nr obszaru AZP Nr stanowiska na obszarze AZP Nr stanowiska w miejscowości	
			13. NUMER EWIDENCYJNY DZIAŁKI <b>37/4</b>	
			14. WŁASNOŚĆ <b>prywatna</b>	
			15. RODZAJ UŻYTKOWANIA <b>mieszkalne</b>	
			16. INFORMACJA O OCHRONIE Nr i data wpisu do rejestru zabytków	
Zapis w planie zagospodarowania przestrzennego				
Inne				
18. RODZAJE ZAGROŻEŃ				
17. STAN ZACHOWANIA <b>zaniedbany</b>	19. WPISUJĄCY DANE <b>SDP Halina Karwowska</b>	20. DATA WYKONANIA EWIDENCJI <b>2006-01-26</b>		


22. UWAGI

**Od frontu odkryty ganek. Rant szczytu zdobiony ornamentem koronkowym. Okna z okiennicami. Okiennice malowane.**



KARTA GMINNEJ EWIDENCJI ZABYTKÓW				109/96
1. OBIEKT <b>Krzyż</b>			5. MIEJSCOWOŚĆ <b>Skupowo</b>	
2. OBECNA FUNKCJA <b>krzyż</b>	3. MATERIAŁ <b>nie dotyczy</b>	4. DATOWANIE <b>1937 r.</b>	6. GMINA <b>Narewka</b>	
21. FOTOGRAFIA 			7. POWIAT <b>hajnowski</b>	
			8. WOJEWÓDZTWO <b>podlaskie</b>	
			9. KOD POCZTOWY <b>17-220</b>	
			10. ADRES	
			11. LOKALIZACJA <b>na S od wsi, rozjazd dróg: Hajnówka-Narewka i drogo polnej do Obiektu Sport.-Rekreac. "Pod dębami"</b>	
			12. LOKALIZACJA ARCHEOLOGICZNA Nr obszaru AZP Nr stanowiska na obszarze AZP Nr stanowiska w miejscowości	
			13. NUMER EWIDENCYJNY DZIAŁKI <b>317</b>	
			14. WŁASNOŚĆ <b>nieustalona</b>	
			15. RODZAJ UŻYTKOWANIA <b>kultowe</b>	
			16. INFORMACJA O OCHRONIE Nr i data wpisu do rejestru zabytków	
Zapis w planie zagospodarowania przestrzennego				
Inne				
18. RODZAJE ZAGROZEŃ				
17. STAN ZACHOWANIA <b>dobry</b>	19. WPISUJĄCY DANE <b>SDP Halina Karwowska</b>	20. DATA WYKONANIA EWIDENCJI <b>2006-01-26</b>		


22. UWAGI

KARTA GMINNEJ EWIDENCJI ZABYTKÓW			110/96
1. OBIEKT <b>Dom</b>		5. MIEJSCOWOŚĆ <b>Świnoroje</b>	
2. OBECNA FUNKCJA <b>dom</b>	3. MATERIAŁ <b>drewniane</b>	4. DATOWANIE <b>XIX/XX w.</b>	6. GMINA <b>Narewka</b>
21. FOTOGRAFIA 		7. POWIAT <b>hajnowski</b>	
		8. WOJEWÓDZTWO <b>podlaskie</b>	
		9. KOD POCZTOWY <b>17-220</b>	
		10. ADRES <b>3</b>	
		11. LOKALIZACJA	
		12. LOKALIZACJA ARCHEOLOGICZNA Nr obszaru AZP Nr stanowiska na obszarze AZP Nr stanowiska w miejscowości	
		13. NUMER EWIDENCYJNY DZIAŁKI <b>820/9, 820/10</b>	
		14. WŁASNOŚĆ <b>prywatna</b>	
		15. RODZAJ UŻYTKOWANIA <b>mieszkalne</b>	
		16. INFORMACJA O OCHRONIE Nr i data wpisu do rejestru zabytków	
		Zapis w planie zagospodarowania przestrzennego	
		Inne	
		18. RODZAJE ZAGROZEŃ	
17. STAN ZACHOWANIA <b>dobry</b>	19. WPISUJĄCY DANE <b>SDP Halina Karwowska</b>	20. DATA WYKONANIA EWIDENCJI <b>2006-01-26</b>	

22. UWAGI

**W Archiwum Podlaskiego Wojewódzkiego Konserwatora Zabytków w Białymstoku figuruje pod adresem: Świnoroje 10.  
Obecnie jest to nr 3.**




**Szalowany. Drewno malowane.**

KARTA GMINNEJ EWIDENCJI ZABYTKÓW			111/96
1. OBIEKT <b>Dom</b>		5. MIEJSCOWOŚĆ <b>Świnoroje</b>	
2. OBECNA FUNKCJA <b>dom</b>	3. MATERIAŁ <b>drewniane</b>	4. DATOWANIE <b>lata 30-te XX w.</b>	6. GMINA <b>Narewka</b>
21. FOTOGRAFIA  		7. POWIAT <b>hajnowski</b>	
		8. WOJEWÓDZTWO <b>podlaskie</b>	
		9. KOD POCZTOWY <b>17-220</b>	
		10. ADRES <b>1</b>	
		11. LOKALIZACJA	
		12. LOKALIZACJA ARCHEOLOGICZNA Nr obszaru AZP Nr stanowiska na obszarze AZP Nr stanowiska w miejscowości	
		13. NUMER EWIDENCYJNY DZIAŁKI <b>820/12, 820/11</b>	
		14. WŁASNOŚĆ <b>państwowa</b>	
15. RODZAJ UŻYTKOWANIA <b>mieszkalne</b>			
16. INFORMACJA O OCHRONIE Nr i data wpisu do rejestru zabytków  Zapis w planie zagospodarowania przestrzennego  Inne			
18. RODZAJE ZAGROŻEŃ			
17. STAN ZACHOWANIA <b>dobry</b>	19. WPISUJĄCY DANE <b>SDP Halina Karwowska</b>	20. DATA WYKONANIA EWIDENCJI <b>2006-01-26</b>	




22. UWAGI

**Szalowany. Drewno malowane. Z poddaszem użytkowym.**




KARTA GMINNEJ EWIDENCJI ZABYTKÓW				112/96
1. OBIEKT <b>Stodoła</b>			5. MIEJSCOWOŚĆ <b>Świnoroje</b>	
2. OBECNA FUNKCJA <b>stodoła</b>	3. MATERIAL <b>drewniane</b>	4. DATOWANIE <b>lata 30-te XX w.</b>	6. GMINA <b>Narewka</b>	
21. FOTOGRAFIA   			7. POWIAT <b>hajnowski</b>	
			8. WOJEWÓDZTWO <b>podlaskie</b>	
			9. KOD POCZTOWY <b>17-220</b>	
			10. ADRES <b>1</b>	
			11. LOKALIZACJA	
			12. LOKALIZACJA ARCHEOLOGICZNA Nr obszaru AZP Nr stanowiska na obszarze AZP Nr stanowiska w miejscowości	
			13. NUMER EWIDENCYJNY DZIAŁKI <b>820/11</b>	
			14. WŁASNOŚĆ <b>prywatna</b>	
			15. RODZAJ UŻYTKOWANIA <b>rolnictwo</b>	
			16. INFORMACJA O OCHRONIE Nr i data wpisu do rejestru zabytków  Zapis w planie zagospodarowania przestrzennego  Inne	
18. RODZAJE ZAGROZEŃ				
17. STAN ZACHOWANIA <b>dobry</b>	19. WPISUJĄCY DANE <b>SDP Halina Karwowska</b>	20. DATA WYKONANIA EWIDENCJI <b>2006-01-26</b>		

22. UWAGI

KARTA GMINNEJ EWIDENCJI ZABYTKÓW				113/96
1. OBIEKT <b>Stodoła</b>			5. MIEJSCOWOŚĆ <b>Świnoroje</b>	
2. OBECNA FUNKCJA <b>stodoła</b>	3. MATERIAŁ <b>drewniane</b>	4. DATOWANIE <b>lata 30-te XX w.</b>	6. GMINA <b>Narewka</b>	
21. FOTOGRAFIA   			7. POWIAT <b>hajnowski</b>	
			8. WOJEWÓDZTWO <b>podlaskie</b>	
			9. KOD POCZTOWY <b>17-220</b>	
			10. ADRES <b>1</b>	
			11. LOKALIZACJA	
			12. LOKALIZACJA ARCHEOLOGICZNA Nr obszaru AZP Nr stanowiska na obszarze AZP Nr stanowiska w miejscowości	
			13. NUMER EWIDENCYJNY DZIAŁKI <b>820/12</b>	
			14. WŁASNOŚĆ <b>prywatna</b>	
			15. RODZAJ UŻYTKOWANIA <b>rolnictwo</b>	
			16. INFORMACJA O OCHRONIE Nr i data wpisu do rejestru zabytków  Zapis w planie zagospodarowania przestrzennego  Inne	
18. RODZAJE ZAGROZEŃ				
17. STAN ZACHOWANIA <b>dobry</b>	19. WPISUJĄCY DANE <b>SDP Halina Karwowska</b>	20. DATA WYKONANIA EWIDENCJI <b>2006-01-26</b>		

22. UWAGI




KARTA GMINNEJ EWIDENCJI ZABYTKÓW				114/96
1. OBIEKT <b>Dom</b>			5. MIEJSCOWOŚĆ <b>Świnoroje</b>	
2. OBECNA FUNKCJA <b>dom</b>	3. MATERIAŁ <b>drewniane</b>	4. DATOWANIE <b>lata 30-te XX w.</b>	6. GMINA <b>Narewka</b>	
21. FOTOGRAFIA 			7. POWIAT <b>hajnowski</b>	
			8. WOJEWÓDZTWO <b>podlaskie</b>	
			9. KOD POCZTOWY <b>17-220</b>	
			10. ADRES <b>7</b>	
			11. LOKALIZACJA	
			12. LOKALIZACJA ARCHEOLOGICZNA Nr obszaru AZP Nr stanowiska na obszarze AZP Nr stanowiska w miejscowości	
			13. NUMER EWIDENCYJNY DZIAŁKI <b>820/7, 820/8</b>	
			14. WŁASNOŚĆ <b>prywatna</b>	
			15. RODZAJ UŻYTKOWANIA <b>mieszkalne</b>	
			16. INFORMACJA O OCHRONIE Nr i data wpisu do rejestru zabytków  Zapis w planie zagospodarowania przestrzennego  Inne	
18. RODZAJE ZAGROZEŃ				
17. STAN ZACHOWANIA <b>dobry</b>	19. WPISUJĄCY DANE <b>SDP Halina Karwowska</b>	20. DATA WYKONANIA EWIDENCJI <b>2006-01-26</b>		


22. UWAGI

**Szalowany. Drewno malowane. Czterospadowy dach. Zdobiony szczyt. Od frontu wejście z podcieniem.**



KARTA GMINNEJ EWIDENCJI ZABYTEKÓW				115/96
1. OBIEKT <b>Stodoła</b>			5. MIEJSCOWOŚĆ <b>Świnoroje</b>	
2. OBECNA FUNKCJA <b>stodoła</b>	3. MATERIAŁ <b>drewniane</b>	4. DATOWANIE <b>lata 30-te XX w</b>	6. GMINA <b>Narewka</b>	
21. FOTOGRAFIA 			7. POWIAT <b>hajnowski</b>	
			8. WOJEWÓDZTWO <b>podlaskie</b>	
			9. KOD POCZTOWY <b>17-220</b>	
			10. ADRES <b>7</b>	
			11. LOKALIZACJA	
			12. LOKALIZACJA ARCHEOLOGICZNA Nr obszaru AZP Nr stanowiska na obszarze AZP Nr stanowiska w miejscowości	
			13. NUMER EWIDENCYJNY DZIAŁKI <b>820/7, 820/8</b>	
			14. WŁASNOŚĆ <b>prywatna</b>	
			15. RODZAJ UŻYTKOWANIA <b>rolnictwo</b>	
			16. INFORMACJA O OCHRONIE Nr i data wpisu do rejestru zabytków	
Zapis w planie zagospodarowania przestrzennego				
Inne				
18. RODZAJE ZAGROZEŃ				
17. STAN ZACHOWANIA <b>dobry</b>	19. WPISUJĄCY DANE <b>SDP Halina Karwowska</b>	20. DATA WYKONANIA EWIDENCJI <b>2006-01-26</b>		



22. UWAGI

KARTA GMINNEJ EWIDENCJI ZABYTKÓW				116/96
1. OBIEKT <b>Dom</b>			5. MIEJSCOWOŚĆ <b>Świnoroje</b>	
2. OBECNA FUNKCJA <b>dom</b>	3. MATERIAŁ <b>drewniane</b>	4. DATOWANIE <b>początek XX w.</b>	6. GMINA <b>Narewka</b>	
21. FOTOGRAFIA  			7. POWIAT <b>hajnowski</b>	
			8. WOJEWÓDZTWO <b>podlaskie</b>	
			9. KOD POCZTOWY <b>17-220</b>	
			10. ADRES <b>8</b>	
			11. LOKALIZACJA	
			12. LOKALIZACJA ARCHEOLOGICZNA Nr obszaru AZP Nr stanowiska na obszarze AZP Nr stanowiska w miejscowości	
			13. NUMER EWIDENCYJNY DZIAŁKI <b>186</b>	
			14. WŁASNOŚĆ <b>prywatna</b>	
			15. RODZAJ UŻYTKOWANIA <b>mieszkalne</b>	
			16. INFORMACJA O OCHRONIE Nr i data wpisu do rejestru zabytków	
Zapis w planie zagospodarowania przestrzennego				
Inne				
18. RODZAJE ZAGROZEŃ				
17. STAN ZACHOWANIA <b>dobry</b>	19. WPISUJĄCY DANE <b>SDP Halina Karwowska</b>	20. DATA WYKONANIA EWIDENCJI <b>2006-01-26</b>		

22. UWAGI

**Od frontu odkryty ganek. Szczyt ganku zdobiony.**




KARTA GMINNEJ EWIDENCJI ZABYTKÓW			117/96
1. OBIEKT <b>Dom</b>		5. MIEJSCOWOŚĆ <b>Świnoroje</b>	
2. OBECNA FUNKCJA <b>dom</b>	3. MATERIAŁ <b>drewniane</b>	4. DATOWANIE <b>II poł. XIX w.</b>	6. GMINA <b>Narewka</b>
21. FOTOGRAFIA  		7. POWIAT <b>hajnowski</b>	
		8. WOJEWÓDZTWO <b>podlaskie</b>	
		9. KOD POCZTOWY <b>17-220</b>	
		10. ADRES <b>12</b>	
		11. LOKALIZACJA	
		12. LOKALIZACJA ARCHEOLOGICZNA Nr obszaru AZP Nr stanowiska na obszarze AZP Nr stanowiska w miejscowości	
		13. NUMER EWIDENCYJNY DZIAŁKI <b>185</b>	
		14. WŁASNOŚĆ <b>prywatna</b>	
		15. RODZAJ UŻYTKOWANIA <b>mieszkalne</b>	
		16. INFORMACJA O OCHRONIE Nr i data wpisu do rejestru zabytków	
		Zapis w planie zagospodarowania przestrzennego	
		Inne	
		18. RODZAJE ZAGROZEŃ	
17. STAN ZACHOWANIA <b>dobry</b>	19. WPISUJĄCY DANE <b>SDP Halina Karwowska</b>	20. DATA WYKONANIA EWIDENCJI <b>2006-01-26</b>	


22. UWAGI

**Szalowany. Szalunek malowany. Zdobione narożniki.**




KARTA GMINNEJ EWIDENCJI ZABYTKÓW			118/96
1. OBIEKT <b>Dom</b>		5. MIEJSCOWOŚĆ <b>Stoczek</b>	
2. OBECNA FUNKCJA <b>dom</b>	3. MATERIAŁ <b>drewniane</b>	4. DATOWANIE <b>1945 r.</b>	6. GMINA <b>Narewka</b>
21. FOTOGRAFIA 		7. POWIAT <b>hajnowski</b>	
		8. WOJEWÓDZTWO <b>podlaskie</b>	
		9. KOD POCZTOWY <b>17-220</b>	
		10. ADRES <b>9</b>	
		11. LOKALIZACJA	
		12. LOKALIZACJA ARCHEOLOGICZNA Nr obszaru AZP Nr stanowiska na obszarze AZP Nr stanowiska w miejscowości	
		13. NUMER EWIDENCYJNY DZIAŁKI <b>113</b>	
		14. WŁASNOŚĆ <b>prywatna</b>	
		15. RODZAJ UŻYTKOWANIA <b>mieszkalne</b>	
		16. INFORMACJA O OCHRONIE Nr i data wpisu do rejestru zabytków  Zapis w planie zagospodarowania przestrzennego  Inne	
18. RODZAJE ZAGROZEŃ			
17. STAN ZACHOWANIA <b>dobry</b>	19. WPISUJĄCY DANE <b>SDP Halina Karwowska</b>	20. DATA WYKONANIA EWIDENCJI <b>2006-01-26</b>	

22. UWAGI

KARTA GMINNEJ EWIDENCJI ZABYTKÓW				119/96
1. OBIEKT <b>Dom</b>			5. MIEJSCOWOŚĆ <b>Narewka</b>	
2. OBECNA FUNKCJA <b>dom</b>	3. MATERIAŁ <b>drewniane</b>	4. DATOWANIE <b>początek XX w.</b>	6. GMINA <b>Narewka</b>	
21. FOTOGRAFIA 			7. POWIAT <b>hajnowski</b>	
			8. WOJEWÓDZTWO <b>podlaskie</b>	
			9. KOD POCZTOWY <b>17-220</b>	
			10. ADRES <b>Hajnowska 17</b>	
			11. LOKALIZACJA	
			12. LOKALIZACJA ARCHEOLOGICZNA Nr obszaru AZP Nr stanowiska na obszarze AZP Nr stanowiska w miejscowości	
			13. NUMER EWIDENCYJNY DZIAŁKI <b>55</b>	
			14. WŁASNOŚĆ <b>prywatna</b>	
			15. RODZAJ UŻYTKOWANIA <b>mieszkalne</b>	
			16. INFORMACJA O OCHRONIE Nr i data wpisu do rejestru zabytków	
			Zapis w planie zagospodarowania przestrzennego	
			Inne	
			18. RODZAJE ZAGROZEŃ	
17. STAN ZACHOWANIA <b>dobry</b>	19. WPISUJĄCY DANE <b>SDP Halina Karwowska</b>	20. DATA WYKONANIA EWIDENCJI <b>2006-01-26</b>		



22. UWAGI

**Szalowany. Drewno malowane. Zmieniono poszycie dachu (blacha). Od frontu, odkryty ganek. Szczyt ganku zdobiony motywem promieni słonecznych.**

KARTA GMINNEJ EWIDENCJI ZABYTKÓW				120/96
1. OBIEKT <b>Dom</b>			5. MIEJSCOWOŚĆ <b>Narewka</b>	
2. OBECNA FUNKCJA <b>dom</b>	3. MATERIAŁ <b>drewniane</b>	4. DATOWANIE <b>początek XX w.</b>	6. GMINA <b>Narewka</b>	
21. FOTOGRAFIA  			7. POWIAT <b>hajnowski</b>	
			8. WOJEWÓDZTWO <b>podlaskie</b>	
			9. KOD POCZTOWY <b>17-220</b>	
			10. ADRES <b>Hajnowska 26</b>	
			11. LOKALIZACJA	
			12. LOKALIZACJA ARCHEOLOGICZNA Nr obszaru AZP Nr stanowiska na obszarze AZP Nr stanowiska w miejscowości	
			13. NUMER EWIDENCYJNY DZIAŁKI <b>313</b>	
			14. WŁASNOŚĆ <b>prywatna</b>	
15. RODZAJ UŻYTKOWANIA <b>mieszkalne</b>				
16. INFORMACJA O OCHRONIE				
Nr i data wpisu do rejestru zabytków				
Zapis w planie zagospodarowania przestrzennego				
Inne				
18. RODZAJE ZAGROZEŃ				
17. STAN ZACHOWANIA <b>zaniedbany</b>	19. WPISUJĄCY DANE <b>SDP Halina Karwowska</b>	20. DATA WYKONANIA EWIDENCJI <b>2006-01-26</b>		


22. UWAGI



KARTA GMINNEJ EWIDENCJI ZABYTEKÓW			121/96
1. OBIEKT <b>Dom</b>		5. MIEJSCOWOŚĆ <b>Narewka</b>	
2. OBECNA FUNKCJA <b>dom</b>	3. MATERIAŁ <b>drewniane</b>	4. DATOWANIE <b>początek XX w.</b>	6. GMINA <b>Narewka</b>
21. FOTOGRAFIA  		7. POWIAT <b>hajnowski</b>	
		8. WOJEWÓDZTWO <b>podlaskie</b>	
		9. KOD POCZTOWY <b>17-220</b>	
		10. ADRES <b>Hajnowska 30</b>	
		11. LOKALIZACJA	
		12. LOKALIZACJA ARCHEOLOGICZNA Nr obszaru AZP Nr stanowiska na obszarze AZP Nr stanowiska w miejscowości	
		13. NUMER EWIDENCYJNY DZIAŁKI <b>316</b>	
		14. WŁASNOŚĆ <b>prywatna</b>	
		15. RODZAJ UŻYTKOWANIA <b>mieszkalne</b>	
		16. INFORMACJA O OCHRONIE Nr i data wpisu do rejestru zabytków	
		Zapis w planie zagospodarowania przestrzennego	
		Inne	
		18. RODZAJE ZAGROZEŃ	
17. STAN ZACHOWANIA <b>dobry</b>	19. WPISUJĄCY DANE <b>SDP Halina Karwowska</b>	20. DATA WYKONANIA EWIDENCJI <b>2006-01-26</b>	


22. UWAGI

Narożniki domu zdobione (motyw geometryczny).

KARTA GMINNEJ EWIDENCJI ZABYTKÓW			122/96
1. OBIEKT <b>Dom</b>		5. MIEJSCOWOŚĆ <b>Narewka</b>	
2. OBECNA FUNKCJA <b>dom</b>	3. MATERIAŁ <b>drewniane</b>	4. DATOWANIE <b>lata 30-te XX w.</b>	6. GMINA <b>Narewka</b>
21. FOTOGRAFIA  		7. POWIAT <b>hajnowski</b>	
		8. WOJEWÓDZTWO <b>podlaskie</b>	
		9. KOD POCZTOWY <b>17-220</b>	
		10. ADRES <b>Hajnowska 32</b>	
		11. LOKALIZACJA	
		12. LOKALIZACJA ARCHEOLOGICZNA Nr obszaru AZP Nr stanowiska na obszarze AZP Nr stanowiska w miejscowości	
		13. NUMER EWIDENCYJNY DZIAŁKI <b>317</b>	
		14. WŁASNOŚĆ <b>prywatna</b>	
		15. RODZAJ UŻYTKOWANIA <b>mieszkalne</b>	
		16. INFORMACJA O OCHRONIE Nr i data wpisu do rejestru zabytków  Zapis w planie zagospodarowania przestrzennego  Inne	
18. RODZAJE ZAGROZEŃ <b>brak zagrożeń</b>			
17. STAN ZACHOWANIA <b>dobry</b>	19. WPISUJĄCY DANE <b>SDP Halina Karwowska</b>	20. DATA WYKONANIA EWIDENCJI <b>2006-01-26</b>	

22. UWAGI


Szalowany. Drewno malowane.

KARTA GMINNEJ EWIDENCJI ZABYTEKÓW			123/96
1. OBIEKT <b>Dom</b>		5. MIEJSCOWOŚĆ <b>Narewka</b>	
2. OBECNA FUNKCJA <b>dom</b>	3. MATERIAŁ <b>drewniane</b>	4. DATOWANIE <b>lata 30-te XX w.</b>	6. GMINA <b>Narewka</b>
21. FOTOGRAFIA 		7. POWIAT <b>hajnowski</b>	
		8. WOJEWÓDZTWO <b>podlaskie</b>	
		9. KOD POCZTOWY <b>17-220</b>	
		10. ADRES <b>Kolejowa 2</b>	
		11. LOKALIZACJA	
		12. LOKALIZACJA ARCHEOLOGICZNA Nr obszaru AZP Nr stanowiska na obszarze AZP Nr stanowiska w miejscowości	
		13. NUMER EWIDENCYJNY DZIAŁKI <b>489/2</b>	
		14. WŁASNOŚĆ <b>prywatna</b>	
		15. RODZAJ UŻYTKOWANIA <b>mieszkalne</b>	
		16. INFORMACJA O OCHRONIE Nr i data wpisu do rejestru zabytków  Zapis w planie zagospodarowania przestrzennego  Inne	
18. RODZAJE ZAGROZEŃ <b>brak zagrożeń</b>			
17. STAN ZACHOWANIA <b>dobry</b>	19. WPISUJĄCY DANE <b>SDP Halina Karwowska</b>	20. DATA WYKONANIA EWIDENCJI <b>2006-01-26</b>	

22. UWAGI


**Szalowany. Drewno malowane.**



KARTA GMINNEJ EWIDENCJI ZABYTKÓW			124/96
1. OBIEKT <b>Cmentarz</b>		5. MIEJSCOWOŚĆ <b>Narewka</b>	
2. OBECNA FUNKCJA <b>cmentarz.</b>	3. MATERIAŁ <b>nie dotyczy</b>	4. DATOWANIE <b>ostatni pochówek 1914 r.</b>	6. GMINA <b>Narewka</b>
21. FOTOGRAFIA 		7. POWIAT <b>hajnowski</b>	
		8. WOJEWÓDZTWO <b>podlaskie</b>	
		9. KOD POCZTOWY <b>17-220</b>	
		10. ADRES	
		11. LOKALIZACJA <b>NE część miasteczka</b>	
		12. LOKALIZACJA ARCHEOLOGICZNA Nr obszaru AZP Nr stanowiska na obszarze AZP Nr stanowiska w miejscowości	
		13. NUMER EWIDENCYJNY DZIAŁKI <b>552/1</b>	
		14. WŁASNOŚĆ <b>wyznaniowa</b>	
		15. RODZAJ UŻYTKOWANIA <b>nie użytkowany</b>	
		16. INFORMACJA O OCHRONIE Nr i data wpisu do rejestru zabytków	
Zapis w planie zagospodarowania przestrzennego			
Inne			
18. RODZAJE ZAGROZEŃ			
17. STAN ZACHOWANIA <b>zaniedbany</b>	19. WPISUJĄCY DANE <b>SDP Halina Karwowska</b>	20. DATA WYKONANIA EWIDENCJI <b>2006-01-26</b>	


22. UWAGI

**Teren cmentarza porośnięty. Drzewa i krzewy. Krzyże głównie kamienne. Niektóre wywrócone, inne częściowo zniszczone. Metalowe zwieńczenia skorodowane.**

KARTA GMINNEJ EWIDENCJI ZABYTKÓW			125/96
1. OBIEKT <b>Dom</b>		5. MIEJSCOWOŚĆ <b>Narewka</b>	
2. OBECNA FUNKCJA <b>dom</b>	3. MATERIAŁ <b>drewniane</b>	4. DATOWANIE <b>początek XX w.</b>	6. GMINA <b>Narewka</b>
21. FOTOGRAFIA 		7. POWIAT <b>hajnowski</b>	
		8. WOJEWÓDZTWO <b>podlaskie</b>	
		9. KOD POCZTOWY <b>17-220</b>	
		10. ADRES <b>Nowa 3 (?)</b>	
		11. LOKALIZACJA	
		12. LOKALIZACJA ARCHEOLOGICZNA Nr obszaru AZP Nr stanowiska na obszarze AZP Nr stanowiska w miejscowości	
		13. NUMER EWIDENCYJNY DZIAŁKI <b>500</b>	
		14. WŁASNOŚĆ <b>komunalna</b>	
		15. RODZAJ UŻYTKOWANIA <b>inne</b>	
		16. INFORMACJA O OCHRONIE Nr i data wpisu do rejestru zabytków	
Zapis w planie zagospodarowania przestrzennego			
Inne			
18. RODZAJE ZAGROZEŃ <b>brak zagrożeń</b>			
17. STAN ZACHOWANIA <b>dobry</b>	19. WPISUJĄCY DANE <b>SDP Halina Karwowska</b>	20. DATA WYKONANIA EWIDENCJI <b>2006-01-26</b>	

22. UWAGI


**Szalowany. Drewno malowane.**

KARTA GMINNEJ EWIDENCJI ZABYTKÓW				126/96
1. OBIEKT <b>Dom</b>			5. MIEJSCOWOŚĆ <b>Narewka</b>	
2. OBECNA FUNKCJA <b>dom</b>	3. MATERIAŁ <b>drewniane</b>	4. DATOWANIE <b>1933 r.</b>	6. GMINA <b>Narewka</b>	
21. FOTOGRAFIA  			7. POWIAT <b>hajnowski</b>	
			8. WOJEWÓDZTWO <b>podlaskie</b>	
			9. KOD POCZTOWY <b>17-220</b>	
			10. ADRES <b>Mickiewicza 79</b>	
			11. LOKALIZACJA	
			12. LOKALIZACJA ARCHEOLOGICZNA Nr obszaru AZP Nr stanowiska na obszarze AZP Nr stanowiska w miejscowości	
			13. NUMER EWIDENCYJNY DZIAŁKI <b>607</b>	
			14. WŁASNOŚĆ <b>prywatna</b>	
			15. RODZAJ UŻYTKOWANIA <b>mieszkalne</b>	
			16. INFORMACJA O OCHRONIE Nr i data wpisu do rejestru zabytków  Zapis w planie zagospodarowania przestrzennego  Inne	
18. RODZAJE ZAGROZEŃ				
17. STAN ZACHOWANIA <b>dobry</b>	19. WPISUJĄCY DANE <b>SDP Halina Karwowska</b>	20. DATA WYKONANIA EWIDENCJI <b>2006-01-26</b>		


22. UWAGI

**Na uwagę zasługuje zdobiony szczyt dachu.**




KARTA GMINNEJ EWIDENCJI ZABYTKÓW				127/96
1. OBIEKT <b>Spichlerz</b>			5. MIEJSCOWOŚĆ <b>Narewka</b>	
2. OBECNA FUNKCJA <b>budynek gospodarczy</b>	3. MATERIAŁ <b>drewniane</b>	4. DATOWANIE <b>lata 20-te XX w.</b>	6. GMINA <b>Narewka</b>	
21. FOTOGRAFIA 			7. POWIAT <b>hajnowski</b>	
			8. WOJEWÓDZTWO <b>podlaskie</b>	
			9. KOD POCZTOWY <b>17-220</b>	
			10. ADRES <b>Mickiewicza 83</b>	
			11. LOKALIZACJA	
			12. LOKALIZACJA ARCHEOLOGICZNA Nr obszaru AZP Nr stanowiska na obszarze AZP Nr stanowiska w miejscowości	
			13. NUMER EWIDENCYJNY DZIAŁKI <b>505/1</b>	
			14. WŁASNOŚĆ <b>prywatna</b>	
			15. RODZAJ UŻYTKOWANIA <b>rolnictwo</b>	
			16. INFORMACJA O OCHRONIE Nr i data wpisu do rejestru zabytków	
Zapis w planie zagospodarowania przestrzennego				
Inne				
18. RODZAJE ZAGROZEŃ				
17. STAN ZACHOWANIA <b>dobry</b>	19. WPISUJĄCY DANE <b>SDP Halina Karwowska</b>	20. DATA WYKONANIA EWIDENCJI <b>2006-01-26</b>		

22. UWAGI

KARTA GMINNEJ EWIDENCJI ZABYTKÓW				128/96
1. OBIEKT <b>Dom</b>			5. MIEJSCOWOŚĆ <b>Narewka</b>	
2. OBECNA FUNKCJA <b>dom</b>	3. MATERIAŁ <b>drewniane</b>	4. DATOWANIE <b>lata 30-te XX w.</b>	6. GMINA <b>Narewka</b>	
21. FOTOGRAFIA  			7. POWIAT <b>hajnowski</b>	
			8. WOJEWÓDZTWO <b>podlaskie</b>	
			9. KOD POCZTOWY <b>17-220</b>	
			10. ADRES <b>Mickiewicza 69</b>	
			11. LOKALIZACJA	
			12. LOKALIZACJA ARCHEOLOGICZNA Nr obszaru AZP Nr stanowiska na obszarze AZP Nr stanowiska w miejscowości	
			13. NUMER EWIDENCYJNY DZIAŁKI <b>620</b>	
			14. WŁASNOŚĆ <b>prywatna</b>	
			15. RODZAJ UŻYTKOWANIA <b>mieszkalne</b>	
			16. INFORMACJA O OCHRONIE Nr i data wpisu do rejestru zabytków	
Zapis w planie zagospodarowania przestrzennego				
Inne				
18. RODZAJE ZAGROZEŃ				
17. STAN ZACHOWANIA <b>dobry</b>	19. WPISUJĄCY DANE <b>SDP Halina Karwowska</b>	20. DATA WYKONANIA EWIDENCJI <b>2006-01-26</b>		

22. UWAGI



KARTA GMINNEJ EWIDENCJI ZABYTEKÓW				129/96
1. OBIEKT <b>Krzyż</b>		5. MIEJSCOWOŚĆ <b>Narewka</b>		
2. OBECNA FUNKCJA <b>krzyż</b>	3. MATERIAŁ <b>nie dotyczy</b>	4. DATOWANIE <b>przed 1900 rokiem</b>	6. GMINA <b>Narewka</b>	
21. FOTOGRAFIA 			7. POWIAT <b>hajnowski</b>	
			8. WOJEWÓDZTWO <b>podlaskie</b>	
			9. KOD POCZTOWY <b>17-220</b>	
			10. ADRES <b>Mickiewicza 96</b>	
			11. LOKALIZACJA	
			12. LOKALIZACJA ARCHEOLOGICZNA Nr obszaru AZP Nr stanowiska na obszarze AZP Nr stanowiska w miejscowości	
			13. NUMER EWIDENCYJNY DZIAŁKI <b>535/1</b>	
			14. WŁASNOŚĆ <b>prywatna</b>	
			15. RODZAJ UŻYTKOWANIA <b>kultowe</b>	
			16. INFORMACJA O OCHRONIE Nr i data wpisu do rejestru zabytków  Zapis w planie zagospodarowania przestrzennego  Inne	
18. RODZAJE ZAGROZEŃ				
17. STAN ZACHOWANIA <b>zły</b>	19. WPISUJĄCY DANE <b>SDP Halina Karwowska</b>	20. DATA WYKONANIA EWIDENCJI <b>2006-01-26</b>		

22. UWAGI


**Krzyż drewniany.**



KARTA GMINNEJ EWIDENCJI ZABYTKÓW				130/96
1. OBIEKT <b>Dom</b>			5. MIEJSCOWOŚĆ <b>Narewka</b>	
2. OBECNA FUNKCJA <b>dom</b>	3. MATERIAŁ <b>drewniane</b>	4. DATOWANIE <b>lata 20-te XX w.</b>	6. GMINA <b>Narewka</b>	
21. FOTOGRAFIA  			7. POWIAT <b>hajnowski</b>	
			8. WOJEWÓDZTWO <b>podlaskie</b>	
			9. KOD POCZTOWY <b>17-220</b>	
			10. ADRES <b>Mickiewicza 67</b>	
			11. LOKALIZACJA	
			12. LOKALIZACJA ARCHEOLOGICZNA Nr obszaru AZP Nr stanowiska na obszarze AZP Nr stanowiska w miejscowości	
			13. NUMER EWIDENCYJNY DZIAŁKI <b>622</b>	
			14. WŁASNOŚĆ <b>prywatna</b>	
			15. RODZAJ UŻYTKOWANIA <b>mieszkalne</b>	
			16. INFORMACJA O OCHRONIE Nr i data wpisu do rejestru zabytków  Zapis w planie zagospodarowania przestrzennego  Inne	
18. RODZAJE ZAGROZEŃ				
17. STAN ZACHOWANIA <b>dobry</b>	19. WPISUJĄCY DANE <b>SDP Halina Karwowska</b>	20. DATA WYKONANIA EWIDENCJI <b>2006-01-26</b>		

**22. UWAGI**

**Dom w trakcie remontu. Zmieniono poszycie dachu (blacha). Od frontu kryty, przeszklony ganek. Szczyt ganku zdobiony motywem promieni słonecznych.**

KARTA GMINNEJ EWIDENCJI ZABYTKÓW				131/96
1. OBIEKT <b>Dom</b>			5. MIEJSCOWOŚĆ <b>Narewka</b>	
2. OBECNA FUNKCJA <b>dom</b>	3. MATERIAŁ <b>drewniane</b>	4. DATOWANIE <b>lata 30-te XX w.</b>	6. GMINA <b>Narewka</b>	
21. FOTOGRAFIA 			7. POWIAT <b>hajnowski</b>	
			8. WOJEWÓDZTWO <b>podlaskie</b>	
			9. KOD POCZTOWY <b>17-220</b>	
			10. ADRES <b>Mickiewicza 65</b>	
			11. LOKALIZACJA	
			12. LOKALIZACJA ARCHEOLOGICZNA Nr obszaru AZP Nr stanowiska na obszarze AZP Nr stanowiska w miejscowości	
			13. NUMER EWIDENCYJNY DZIAŁKI <b>623</b>	
			14. WŁASNOŚĆ <b>prywatna</b>	
			15. RODZAJ UŻYTKOWANIA <b>mieszkalne</b>	
			16. INFORMACJA O OCHRONIE Nr i data wpisu do rejestru zabytków  Zapis w planie zagospodarowania przestrzennego  Inne	
			18. RODZAJE ZAGROŻEŃ	
17. STAN ZACHOWANIA <b>dobry</b>	19. WPISUJĄCY DANE <b>SDP Halina Karwowska</b>	20. DATA WYKONANIA EWIDENCJI <b>2006-01-26</b>		

22. UWAGI

Część okien bez okiennic.



KARTA GMINNEJ EWIDENCJI ZABYTKÓW				132/96
1. OBIEKT <b>Dom</b>			5. MIEJSCOWOŚĆ	<b>Narewka</b>
2. OBECNA FUNKCJA <b>dom</b>	3. MATERIAŁ <b>drewniane</b>	4. DATOWANIE <b>początek XX w.</b>	6. GMINA	<b>Narewka</b>
21. FOTOGRAFIA 			7. POWIAT	<b>hajnowski</b>
			8. WOJEWÓDZTWO	<b>podlaskie</b>
			9. KOD POCZTOWY	<b>17-220</b>
			10. ADRES	<b>Mickiewicza 63</b>
			11. LOKALIZACJA	
			12. LOKALIZACJA ARCHEOLOGICZNA Nr obszaru AZP Nr stanowiska na obszarze AZP Nr stanowiska w miejscowości	
			13. NUMER EWIDENCYJNY DZIAŁKI <b>524</b>	
			14. WŁASNOŚĆ	<b>prywatna</b>
			15. RODZAJ UŻYTKOWANIA	<b>mieszkalne</b>
			16. INFORMACJA O OCHRONIE	
			Nr i data wpisu do rejestru zabytków	
			Zapis w planie zagospodarowania przestrzennego	
			Inne	
			18. RODZAJE ZAGROŻEŃ	
17. STAN ZACHOWANIA <b>dobry</b>	19. WPISUJĄCY DANE <b>SDP Halina Karwowska</b>	20. DATA WYKONANIA EWIDENCJI <b>2006-01-26</b>		

22. UWAGI


Szalowany. Drewno malowane. Zdobione narożnik domu.



KARTA GMINNEJ EWIDENCJI ZABYTKÓW				133/96
1. OBIEKT <b>Dom</b>		5. MIEJSCOWOŚĆ <b>Narewka</b>		
2. OBECNA FUNKCJA <b>dom</b>	3. MATERIAŁ <b>drewniane</b>	4. DATOWANIE <b>lata 20-te XX w.</b>	6. GMINA <b>Narewka</b>	
21. FOTOGRAFIA 			7. POWIAT <b>hajnowski</b>	
			8. WOJEWÓDZTWO <b>podlaskie</b>	
			9. KOD POCZTOWY <b>17-220</b>	
			10. ADRES <b>Mickiewicza 61</b>	
			11. LOKALIZACJA	
			12. LOKALIZACJA ARCHEOLOGICZNA Nr obszaru AZP Nr stanowiska na obszarze AZP Nr stanowiska w miejscowości	
			13. NUMER EWIDENCYJNY DZIAŁKI <b>627</b>	
			14. WŁASNOŚĆ <b>prywatna</b>	
			15. RODZAJ UŻYTKOWANIA <b>mieszkalne</b>	
			16. INFORMACJA O OCHRONIE Nr i data wpisu do rejestru zabytków	
Zapis w planie zagospodarowania przestrzennego				
Inne				
18. RODZAJE ZAGROZEŃ				
17. STAN ZACHOWANIA <b>dobry</b>	19. WPISUJĄCY DANE <b>SDP Halina Karwowska</b>	20. DATA WYKONANIA EWIDENCJI <b>2006-01-26</b>		

22. UWAGI

Dom od ulicy oszalowany. Szalunek malowany. Malowane także okiennice.

KARTA GMINNEJ EWIDENCJI ZABYTKÓW				134/96
1. OBIEKT <b>Spichlerz</b>			5. MIEJSCOWOŚĆ <b>Narewka</b>	
2. OBECNA FUNKCJA <b>budynek gospodarczy</b>	3. MATERIAŁ <b>drewniane</b>	4. DATOWANIE <b>lata 20-te XX w.</b>	6. GMINA <b>Narewka</b>	
21. FOTOGRAFIA 			7. POWIAT <b>hajnowski</b>	
			8. WOJEWÓDZTWO <b>podlaskie</b>	
			9. KOD POCZTOWY <b>17-220</b>	
			10. ADRES <b>Mickiewicza 61</b>	
			11. LOKALIZACJA	
			12. LOKALIZACJA ARCHEOLOGICZNA Nr obszaru AZP Nr stanowiska na obszarze AZP Nr stanowiska w miejscowości	
			13. NUMER EWIDENCYJNY DZIAŁKI <b>628</b>	
			14. WŁASNOŚĆ <b>prywatna</b>	
			15. RODZAJ UŻYTKOWANIA <b>rolnictwo</b>	
			16. INFORMACJA O OCHRONIE Nr i data wpisu do rejestru zabytków	
Zapis w planie zagospodarowania przestrzennego				
Inne				
18. RODZAJE ZAGROŻEŃ				
17. STAN ZACHOWANIA <b>dobry</b>	19. WPISUJĄCY DANE <b>SDP Halina Karwowska</b>	20. DATA WYKONANIA EWIDENCJI <b>2006-01-26</b>		

22. UWAGI





KARTA GMINNEJ EWIDENCJI ZABYTKÓW			135/96
1. OBIEKT <b>Dom</b>		5. MIEJSCOWOŚĆ <b>Narewka</b>	
2. OBECNA FUNKCJA <b>dom</b>	3. MATERIAŁ <b>drewniane</b>	4. DATOWANIE <b>lata 20-te XX w.</b>	6. GMINA <b>Narewka</b>
21. FOTOGRAFIA  		7. POWIAT <b>hajnowski</b>	
		8. WOJEWÓDZTWO <b>podlaskie</b>	
		9. KOD POCZTOWY <b>17-220</b>	
		10. ADRES <b>Mickiewicza 88</b>	
		11. LOKALIZACJA	
		12. LOKALIZACJA ARCHEOLOGICZNA Nr obszaru AZP Nr stanowiska na obszarze AZP Nr stanowiska w miejscowości	
		13. NUMER EWIDENCYJNY DZIAŁKI <b>541/3</b>	
		14. WŁASNOŚĆ <b>prywatna</b>	
		15. RODZAJ UŻYTKOWANIA <b>mieszkalne</b>	
		16. INFORMACJA O OCHRONIE Nr i data wpisu do rejestru zabytków	
Zapis w planie zagospodarowania przestrzennego			
Inne			
18. RODZAJE ZAGROZEŃ			
17. STAN ZACHOWANIA <b>dobry</b>	19. WPISUJĄCY DANE <b>SDP Halina Karwowska</b>	20. DATA WYKONANIA EWIDENCJI <b>2006-01-26</b>	


**22. UWAGI**

**Szalowany. Drewno malowane. Od frontu kryty, przeszklony ganek. Szczyt ganku zdobiony motywem promieni słonecznych.  
Zdobione narożniki domu.**



KARTA GMINNEJ EWIDENCJI ZABYTKÓW				136/96
1. OBIEKT <b>Cmentarz</b>			5. MIEJSCOWOŚĆ <b>Narewka</b>	
2. OBECNA FUNKCJA <b>cmentarz</b>	3. MATERIAŁ <b>nie dotyczy</b>	4. DATOWANIE <b>koniec XIX w.</b>	6. GMINA <b>Narewka</b>	
21. FOTOGRAFIA    			7. POWIAT <b>hajnowski</b>	
			8. WOJEWÓDZTWO <b>podlaskie</b>	
			9. KOD POCZTOWY <b>17-220</b>	
			10. ADRES	
			11. LOKALIZACJA <b>na S od miasteczka</b>	
			12. LOKALIZACJA ARCHEOLOGICZNA Nr obszaru AZP Nr stanowiska na obszarze AZP Nr stanowiska w miejscowości	
			13. NUMER EWIDENCYJNY DZIAŁKI <b>202</b>	
			14. WŁASNOŚĆ <b>wyznaniowa</b>	
			15. RODZAJ UŻYTKOWANIA <b>kultowe</b>	
			16. INFORMACJA O OCHRONIE Nr i data wpisu do rejestru zabytków	
			Zapis w planie zagospodarowania przestrzennego	
			Inne	
			18. RODZAJE ZAGROŻEŃ	
17. STAN ZACHOWANIA <b>dobry</b>	19. WPISUJĄCY DANE <b>SDP Halina Karwowska</b>	20. DATA WYKONANIA EWIDENCJI <b>2006-01-26</b>		


22. UWAGI

KARTA GMINNEJ EWIDENCJI ZABYTKÓW				137/96
1. OBIEKT <b>Dom</b>			5. MIEJSCOWOŚĆ <b>Narewka</b>	
2. OBECNA FUNKCJA <b>dom</b>	3. MATERIAŁ <b>drewniane</b>	4. DATOWANIE <b>lata 20-te XX w.</b>	6. GMINA <b>Narewka</b>	
21. FOTOGRAFIA 			7. POWIAT <b>hajnowski</b>	
			8. WOJEWÓDZTWO <b>podlaskie</b>	
			9. KOD POCZTOWY <b>17-220</b>	
			10. ADRES <b>Hajnowska 37</b>	
			11. LOKALIZACJA	
			12. LOKALIZACJA ARCHEOLOGICZNA Nr obszaru AZP Nr stanowiska na obszarze AZP Nr stanowiska w miejscowości	
			13. NUMER EWIDENCYJNY DZIAŁKI <b>639</b>	
			14. WŁASNOŚĆ <b>prywatna</b>	
			15. RODZAJ UŻYTKOWANIA <b>mieszkalne</b>	
			16. INFORMACJA O OCHRONIE Nr i data wpisu do rejestru zabytków	
Zapis w planie zagospodarowania przestrzennego				
Inne				
18. RODZAJE ZAGROŻEN				
17. STAN ZACHOWANIA <b>dobry</b>	19. WPISUJĄCY DANE <b>SDP Halina Karwowska</b>	20. DATA WYKONANIA EWIDENCJI <b>2006-01-26</b>		

22. UWAGI


Szalowany. Drewno malowane.




KARTA GMINNEJ EWIDENCJI ZABYTKÓW				138/96
1. OBIEKT <b>Kirkut</b>			5. MIEJSCOWOŚĆ <b>Narewka</b>	
2. OBECNA FUNKCJA <b>kirkut</b>	3. MATERIAŁ <b>nie dotyczy</b>	4. DATOWANIE <b>użytkowany do 1945</b>		6. GMINA <b>Narewka</b>
21. FOTOGRAFIA			7. POWIAT <b>hajnowski</b>	
			8. WOJEWÓDZTWO <b>podlaskie</b>	
			9. KOD POCZTOWY <b>17-220</b>	
			10. ADRES	
			11. LOKALIZACJA <b>na E od miasteczka</b>	
			12. LOKALIZACJA ARCHEOLOGICZNA Nr obszaru AZP Nr stanowiska na obszarze AZP Nr stanowiska w miejscowości	
			13. NUMER EWIDENCYJNY DZIAŁKI <b>180</b>	
			14. WŁASNOŚĆ <b>wyznaniowa</b>	
			15. RODZAJ UŻYTKOWANIA <b>kultowe</b>	
			16. INFORMACJA O OCHRONIE Nr i data wpisu do rejestru zabytków	
			Zapis w planie zagospodarowania przestrzennego	
Inne				
18. RODZAJE ZAGROZEŃ				
17. STAN ZACHOWANIA <b>zaniedbany</b>	19. WPISUJĄCY DANE <b>SDP Halina Karwowska</b>	20. DATA WYKONANIA EWIDENCJI <b>2006-01-26</b>		

22. UWAGI




KARTA GMINNEJ EWIDENCJI ZABYTKÓW			139/96
1. OBIEKT <b>Cmentarz</b>		5. MIEJSCOWOŚĆ <b>Narewka</b>	
2. OBECNA FUNKCJA	3. MATERIAŁ <b>nie dotyczy</b>	4. DATOWANIE <b>początek XX w.</b>	6. GMINA <b>Narewka</b>
21. FOTOGRAFIA  		7. POWIAT <b>hajnowski</b>	
		8. WOJEWÓDZTWO <b>podlaskie</b>	
		9. KOD POCZTOWY <b>17-220</b>	
		10. ADRES	
		11. LOKALIZACJA <b>na NE od miasteczka</b>	
		12. LOKALIZACJA ARCHEOLOGICZNA Nr obszaru AZP Nr stanowiska na obszarze AZP Nr stanowiska w miejscowości	
		13. NUMER EWIDENCYJNY DZIAŁKI <b>142</b>	
		14. WŁASNOŚĆ <b>wyznaniowa</b>	
		15. RODZAJ UŻYTKOWANIA <b>kultowe</b>	
		16. INFORMACJA O OCHRONIE Nr i data wpisu do rejestru zabytków	
Zapis w planie zagospodarowania przestrzennego			
Inne			
18. RODZAJE ZAGROŻEŃ			
17. STAN ZACHOWANIA <b>dobry</b>	19. WPISUJĄCY DANE <b>SDP Halina Karwowska</b>	20. DATA WYKONANIA EWIDENCJI <b>2006-01-26</b>	

22. UWAGI


KARTA GMINNEJ EWIDENCJI ZABYTKÓW				140/96
1. OBIEKT <b>Dom</b>			5. MIEJSCOWOŚĆ <b>Mikłaszewo</b>	
2. OBECNA FUNKCJA <b>dom</b>	3. MATERIAŁ <b>drewniane</b>	4. DATOWANIE <b>lata 40-te XX w.</b>	6. GMINA <b>Narewka</b>	
21. FOTOGRAFIA 			7. POWIAT <b>hajnowski</b>	
			8. WOJEWÓDZTWO <b>podlaskie</b>	
			9. KOD POCZTOWY <b>17-220</b>	
			10. ADRES <b>6</b>	
			11. LOKALIZACJA	
			12. LOKALIZACJA ARCHEOLOGICZNA Nr obszaru AZP Nr stanowiska na obszarze AZP Nr stanowiska w miejscowości	
			13. NUMER EWIDENCYJNY DZIAŁKI <b>430</b>	
			14. WŁASNOŚĆ <b>prywatna</b>	
			15. RODZAJ UŻYTKOWANIA <b>mieszkalne</b>	
			16. INFORMACJA O OCHRONIE Nr i data wpisu do rejestru zabytków  Zapis w planie zagospodarowania przestrzennego  Inne	
18. RODZAJE ZAGROZEŃ				
17. STAN ZACHOWANIA <b>dobry</b>	19. WPISUJĄCY DANE <b>SDP Halina Karwowska</b>	20. DATA WYKONANIA EWIDENCJI <b>2006-01-26</b>		

22. UWAGI

KARTA GMINNEJ EWIDENCJI ZABYTKÓW				141/96
1. OBIEKT <b>Krzyż</b>			5. MIEJSCOWOŚĆ <b>Planta</b>	
2. OBECNA FUNKCJA <b>krzyż</b>	3. MATERIAŁ <b>nie dotyczy</b>	4. DATOWANIE <b>lata 30-te XX w.</b>	6. GMINA <b>Narewka</b>	
21. FOTOGRAFIA  			7. POWIAT <b>hajnowski</b>	
			8. WOJEWÓDZTWO <b>podlaskie</b>	
			9. KOD POCZTOWY <b>17-220</b>	
			10. ADRES	
			11. LOKALIZACJA <b>za wsią, przy drodze do Grodziska</b>	
			12. LOKALIZACJA ARCHEOLOGICZNA Nr obszaru AZP Nr stanowiska na obszarze AZP Nr stanowiska w miejscowości	
			13. NUMER EWIDENCYJNY DZIAŁKI	
			14. WŁASNOŚĆ <b>nieustalona</b>	
			15. RODZAJ UŻYTKOWANIA <b>kultowe</b>	
			16. INFORMACJA O OCHRONIE Nr i data wpisu do rejestru zabytków	
Zapis w planie zagospodarowania przestrzennego				
Inne				
18. RODZAJE ZAGROZEŃ				
17. STAN ZACHOWANIA <b>dobry</b>	19. WPISUJĄCY DANE <b>SDP Halina Karwowska</b>	20. DATA WYKONANIA EWIDENCJI <b>2006-01-26</b>		




22. UWAGI

KARTA GMINNEJ EWIDENCJI ZABYTKÓW			142/96
1. OBIEKT <b>Dom</b>		5. MIEJSCOWOŚĆ <b>Planta II</b>	
2. OBECNA FUNKCJA <b>dom</b>	3. MATERIAŁ <b>drewniane</b>	4. DATOWANIE <b>lata 30-te XX w.</b>	6. GMINA <b>Narewka</b>
21. FOTOGRAFIA 			7. POWIAT <b>hajnowski</b>
			8. WOJEWÓDZTWO <b>podlaskie</b>
			9. KOD POCZTOWY <b>17-220</b>
			10. ADRES <b>30</b>
			11. LOKALIZACJA
			12. LOKALIZACJA ARCHEOLOGICZNA Nr obszaru AZP Nr stanowiska na obszarze AZP Nr stanowiska w miejscowości
			13. NUMER EWIDENCYJNY DZIAŁKI
			14. WŁASNOŚĆ <b>prywatna</b>
			15. RODZAJ UŻYTKOWANIA <b>mieszkalne</b>
			16. INFORMACJA O OCHRONIE Nr i data wpisu do rejestru zabytków
			Zapis w planie zagospodarowania przestrzennego
			Inne
			18. RODZAJE ZAGROŻEŃ
17. STAN ZACHOWANIA <b>dobry</b>	19. WPISUJĄCY DANE <b>SDP Halina Karwowska</b>	20. DATA WYKONANIA EWIDENCJI <b>2006-01-26</b>	

22. UWAGI


Malowane, zdobione narożniki domu. Dom podzielony na część mieszkalną i komorę.

KARTA GMINNEJ EWIDENCJI ZABYTKÓW				143/96
1. OBIEKT <b>Krzyż</b>			5. MIEJSCOWOŚĆ <b>Planta II</b>	
2. OBECNA FUNKCJA <b>krzyż</b>	3. MATERIAŁ <b>nie dotyczy</b>	4. DATOWANIE <b>lata 30-te XX w.</b>	6. GMINA <b>Narewka</b>	
21. FOTOGRAFIA 			7. POWIAT <b>hajnowski</b>	
			8. WOJEWÓDZTWO <b>podlaskie</b>	
			9. KOD POCZTOWY <b>17-220</b>	
			10. ADRES	
			11. LOKALIZACJA <b>na N od wsi, przy drodze</b>	
			12. LOKALIZACJA ARCHEOLOGICZNA Nr obszaru AZP Nr stanowiska na obszarze AZP Nr stanowiska w miejscowości	
			13. NUMER EWIDENCYJNY DZIAŁKI	
			14. WŁASNOŚĆ <b>nieustalona</b>	
			15. RODZAJ UŻYTKOWANIA <b>kultowe</b>	
			16. INFORMACJA O OCHRONIE Nr i data wpisu do rejestru zabytków	
Zapis w planie zagospodarowania przestrzennego				
Inne				
18. RODZAJE ZAGROŻEŃ				
17. STAN ZACHOWANIA <b>dobry</b>	19. WPISUJĄCY DANE <b>SDP Halina Karwowska</b>	20. DATA WYKONANIA EWIDENCJI <b>2006-01-26</b>		

22. UWAGI

Podtswa krzyża cementowa, zwieńczenie metalowe.



KARTA GMINNEJ EWIDENCJI ZABYTEKÓW				144/96
1. OBIEKT <b>Ogrodzenie z bramą</b>			5. MIEJSCOWOŚĆ	<b>Siemianówka</b>
2. OBECNA FUNKCJA <b>ogrodzenie z bramą</b>	3. MATERIAŁ <b>ceglane</b>	4. DATOWANIE <b>XVIII w.</b>	6. GMINA	<b>Narewka</b>
21. FOTOGRAFIA 			7. POWIAT	<b>hajnowski</b>
			8. WOJEWÓDZTWO	<b>podlaskie</b>
			9. KOD POCZTOWY	<b>17-220</b>
			10. ADRES	
			11. LOKALIZACJA <b>wokół cerkwi pw. św. Jerzego</b>	
			12. LOKALIZACJA ARCHEOLOGICZNA Nr obszaru AZP Nr stanowiska na obszarze AZP Nr stanowiska w miejscowości	
			13. NUMER EWIDENCYJNY DZIAŁKI <b>91</b>	
			14. WŁASNOŚĆ <b>wyznaniowa</b>	
			15. RODZAJ UŻYTKOWANIA <b>kultowe</b>	
			16. INFORMACJA O OCHRONIE Nr i data wpisu do rejestru zabytków  Zapis w planie zagospodarowania przestrzennego  Inne	
18. RODZAJE ZAGROZEŃ				
17. STAN ZACHOWANIA <b>dobry</b>	19. WPISUJĄCY DANE <b>SDP Halina Karwowska</b>	20. DATA WYKONANIA EWIDENCJI <b>2006-01-28</b>		

22. UWAGI

KARTA GMINNEJ EWIDENCJI ZABYTKÓW			145/96
1. OBIEKT <b>Kurhan</b>		5. MIEJSCOWOŚĆ <b>Gruszki</b>	
2. OBECNA FUNKCJA	3. MATERIAŁ <b>ziemne</b>	4. DATOWANIE <b>nieokreślone</b>	6. GMINA <b>Narewka</b>
21. FOTOGRAFIA		7. POWIAT <b>hajnowski</b>	
		8. WOJEWÓDZTWO <b>podlaskie</b>	
		9. KOD POCZTOWY <b>17-220</b>	
		10. ADRES	
		11. LOKALIZACJA <b>Nadleśnictwo Browsk, oddz. 398</b>	
		12. LOKALIZACJA ARCHEOLOGICZNA Nr obszaru AZP <b>43-92</b> Nr stanowiska na obszarze AZP <b>-</b> Nr stanowiska w miejscowości <b>1</b>	
		13. NUMER EWIDENCYJNY DZIAŁKI <b>89</b>	
		14. WŁASNOŚĆ <b>państwowa</b>	
		15. RODZAJ UŻYTKOWANIA <b>inne</b>	
		16. INFORMACJA O OCHRONIE Nr i data wpisu do rejestru zabytków <b>Nr rejestru 196/A - decyzja nr 67-1/17/74 z dnia 28.10.1974.</b> Zapis w planie zagospodarowania przestrzennego  Inne	
17. STAN ZACHOWANIA <b>dobry</b>		19. WPISUJĄCY DANE <b>SDP Halina Karwowska</b>	20. DATA WYKONANIA EWIDENCJI <b>2006-02-02</b>
		18. RODZAJE ZAGROZEŃ <b>inne</b>	

22. UWAGI

KARTA GMINNEJ EWIDENCJI ZABYTKÓW				146/96
1. OBIEKT <b>Kurhan</b>			5. MIEJSCOWOŚĆ <b>Gruszki</b>	
2. OBECNA FUNKCJA	3. MATERIAŁ <b>ziemne</b>	4. DATOWANIE <b>nieokreślone</b>	6. GMINA <b>Narewka</b>	
21. FOTOGRAFIA			7. POWIAT <b>hajnowski</b>	
			8. WOJEWÓDZTWO <b>podlaskie</b>	
			9. KOD POCZTOWY <b>17-220</b>	
			10. ADRES	
			11. LOKALIZACJA <b>Nadleśnictwo Browsk, oddz. 398</b>	
			12. LOKALIZACJA ARCHEOLOGICZNA Nr obszaru AZP <b>43-92</b> Nr stanowiska na obszarze AZP <b>-</b> Nr stanowiska w miejscowości <b>2</b>	
			13. NUMER EWIDENCYJNY DZIAŁKI <b>818</b>	
			14. WŁASNOŚĆ <b>państwowa</b>	
			15. RODZAJ UŻYTKOWANIA <b>inne</b>	
			16. INFORMACJA O OCHRONIE Nr i data wpisu do rejestru zabytków <b>Nr rejestru 197/A - decyzja nr 67-1/18/74 z dnia 28.10.1974.</b> Zapis w planie zagospodarowania przestrzennego	
Inne				
18. RODZAJE ZAGROZEŃ <b>inne</b>				
17. STAN ZACHOWANIA <b>dobry</b>	19. WPISUJĄCY DANE <b>SDP Halina Karwowska</b>	20. DATA WYKONANIA EWIDENCJI <b>2006-02-02</b>		



22. UWAGI

KARTA GMINNEJ EWIDENCJI ZABYTKÓW			147/96
1. OBIEKT <b>Kurhan</b>		5. MIEJSCOWOŚĆ <b>Gruszki</b>	
2. OBECNA FUNKCJA	3. MATERIAŁ <b>ziemne</b>	4. DATOWANIE <b>nieokreślone</b>	6. GMINA <b>Narewka</b>
21. FOTOGRAFIA		7. POWIAT <b>hajnowski</b>	
		8. WOJEWÓDZTWO <b>podlaskie</b>	
		9. KOD POCZTOWY <b>17-220</b>	
		10. ADRES	
		11. LOKALIZACJA <b>Nadleśnictwo Browsk</b>	
		12. LOKALIZACJA ARCHEOLOGICZNA Nr obszaru AZP <b>43-92</b> Nr stanowiska na obszarze AZP <b>-</b> Nr stanowiska w miejscowości <b>3</b>	
		13. NUMER EWIDENCYJNY DZIAŁKI <b>819</b>	
		14. WŁASNOŚĆ <b>państwowa</b>	
		15. RODZAJ UŻYTKOWANIA <b>inne</b>	
		16. INFORMACJA O OCHRONIE Nr i data wpisu do rejestru zabytków <b>Nr rejestru 198/A - decyzja nr 67-1/19/74 z dnia 28.10.1974.</b> Zapis w planie zagospodarowania przestrzennego	
Inne			
18. RODZAJE ZAGROZEŃ <b>inne</b>			
17. STAN ZACHOWANIA <b>dobry</b>	19. WPISUJĄCY DANE <b>SDP Halina Karwowska</b>	20. DATA WYKONANIA EWIDENCJI <b>2006-02-02</b>	

22. UWAGI

KARTA GMINNEJ EWIDENCJI ZABYTKÓW				148/96
1. OBIEKT <b>Osada wielokulturowa</b>			5. MIEJSCOWOŚĆ <b>Lewkowo Stare</b>	
2. OBECNA FUNKCJA	3. MATERIAŁ <b>nie dotyczy</b>	4. DATOWANIE <b>epoka kamienia, laten</b>	6. GMINA <b>Narewka</b>	
21. FOTOGRAFIA			7. POWIAT <b>hajnowski</b>	
			8. WOJEWÓDZTWO <b>podlaskie</b>	
			9. KOD POCZTOWY <b>17-220</b>	
			10. ADRES	
			11. LOKALIZACJA <b>lokalizacja przybliżona</b>	
			12. LOKALIZACJA ARCHEOLOGICZNA Nr obszaru AZP <b>42-91</b> Nr stanowiska na obszarze AZP <b>-</b> Nr stanowiska w miejscowości <b>2</b>	
			13. NUMER EWIDENCYJNY DZIAŁKI <b>416/4</b>	
			14. WŁASNOŚĆ <b>nieustalona</b>	
			15. RODZAJ UŻYTKOWANIA <b>rolnictwo</b>	
Zapis w planie zagospodarowania przestrzennego				
Inne				
18. RODZAJE ZAGROZEŃ				
17. STAN ZACHOWANIA <b>dobry</b>	19. WPISUJĄCY DANE <b>SDP Halina Karwowska</b>	20. DATA WYKONANIA EWIDENCJI <b>2006-02-07</b>		

22. UWAGI

KARTA GMINNEJ EWIDENCJI ZABYTKÓW				149/96
1. OBIEKT <b>Obozowisko</b>			5. MIEJSCOWOŚĆ <b>Łuka</b>	
2. OBECNA FUNKCJA	3. MATERIAŁ <b>nie dotyczy</b>	4. DATOWANIE <b>mezolit</b>	6. GMINA <b>Narewka</b>	
21. FOTOGRAFIA			7. POWIAT <b>hajnowski</b>	
			8. WOJEWÓDZTWO <b>podlaskie</b>	
			9. KOD POCZTOWY <b>17-220</b>	
			10. ADRES	
			11. LOKALIZACJA <b>lokalizacja przybliżona</b>	
			12. LOKALIZACJA ARCHEOLOGICZNA Nr obszaru AZP <b>42-92</b> Nr stanowiska na obszarze AZP <b>-</b> Nr stanowiska w miejscowości <b>2</b>	
			13. NUMER EWIDENCYJNY DZIAŁKI <b>nieustalony</b>	
			14. WŁASNOŚĆ <b>nieustalona</b>	
			15. RODZAJ UŻYTKOWANIA <b>rekreacja i turystyka</b>	
			16. INFORMACJA O OCHRONIE Nr i data wpisu do rejestru zabytków	
Zapis w planie zagospodarowania przestrzennego				
Inne				
18. RODZAJE ZAGROZEŃ				
17. STAN ZACHOWANIA <b>dobry</b>	19. WPISUJĄCY DANE <b>SDP Halina Karwowska</b>	20. DATA WYKONANIA EWIDENCJI <b>2006-02-07</b>		



22. UWAGI

KARTA GMINNEJ EWIDENCJI ZABYTEKÓW				150/96
1. OBIEKT <b>Obozowisko</b>			5. MIEJSCOWOŚĆ <b>Łuka</b>	
2. OBECNA FUNKCJA	3. MATERIAŁ <b>nie dotyczy</b>	4. DATOWANIE <b>epoka kamienia</b>	6. GMINA <b>Narewka</b>	
21. FOTOGRAFIA			7. POWIAT <b>hajnowski</b>	
			8. WOJEWÓDZTWO <b>podlaskie</b>	
			9. KOD POCZTOWY <b>17-220</b>	
			10. ADRES	
			11. LOKALIZACJA <b>lokalizacja przybliżona</b>	
			12. LOKALIZACJA ARCHEOLOGICZNA Nr obszaru AZP <b>42-92</b> Nr stanowiska na obszarze AZP <b>-</b> Nr stanowiska w miejscowości <b>3</b>	
			13. NUMER EWIDENCYJNY DZIAŁKI <b>nieustalony</b>	
			14. WŁASNOŚĆ <b>nieustalona</b>	
			15. RODZAJ UŻYTKOWANIA <b>rekreacja i turystyka</b>	
			16. INFORMACJA O OCHRONIE Nr i data wpisu do rejestru zabytków	
Zapis w planie zagospodarowania przestrzennego				
Inne				
18. RODZAJE ZAGROŻEŃ				
17. STAN ZACHOWANIA <b>dobry</b>	19. WPISUJĄCY DANE <b>SDP Halina Karwowska</b>	20. DATA WYKONANIA EWIDENCJI <b>2006-02-07</b>		

22. UWAGI

KARTA GMINNEJ EWIDENCJI ZABYTKÓW				151/96
1. OBIEKT <b>Osada</b>			5. MIEJSCOWOŚĆ <b>Stary Dwór</b>	
2. OBECNA FUNKCJA	3. MATERIAŁ <b>nie dotyczy</b>	4. DATOWANIE <b>późny laten, Okres Wpływów</b>		6. GMINA <b>Narewka</b>
21. FOTOGRAFIA			7. POWIAT <b>hajnowski</b>	
			8. WOJEWÓDZTWO <b>podlaskie</b>	
			9. KOD POCZTOWY <b>17-220</b>	
			10. ADRES	
			11. LOKALIZACJA <b>lokalizacja przybliżona</b>	
			12. LOKALIZACJA ARCHEOLOGICZNA Nr obszaru AZP <b>42-92</b> Nr stanowiska na obszarze AZP <b>-</b> Nr stanowiska w miejscowości <b>1</b>	
			13. NUMER EWIDENCYJNY DZIAŁKI <b>32 (31)</b>	
			14. WŁASNOŚĆ <b>nieustalona</b>	
			15. RODZAJ UŻYTKOWANIA <b>rekreacja i turystyka</b>	
Zapis w planie zagospodarowania przestrzennego				
Inne				
18. RODZAJE ZAGROZEŃ				
17. STAN ZACHOWANIA <b>dobry</b>	19. WPISUJĄCY DANE <b>SDP Halina Karwowska</b>	20. DATA WYKONANIA EWIDENCJI <b>2006-02-07</b>		

22. UWAGI

KARTA GMINNEJ EWIDENCJI ZABYTKÓW				152/96
1. OBIEKT <b>Osada</b>			5. MIEJSCOWOŚĆ <b>Stary Dwór</b>	
2. OBECNA FUNKCJA	3. MATERIAŁ <b>nie dotyczy</b>	4. DATOWANIE <b>wczesne średniowiecze, okres</b>		6. GMINA <b>Narewka</b>
21. FOTOGRAFIA			7. POWIAT <b>hajnowski</b>	
			8. WOJEWÓDZTWO <b>podlaskie</b>	
			9. KOD POCZTOWY <b>17-220</b>	
			10. ADRES	
			11. LOKALIZACJA <b>lokalizacja przybliżona</b>	
			12. LOKALIZACJA ARCHEOLOGICZNA Nr obszaru AZP <b>42-92</b> Nr stanowiska na obszarze AZP <b>-</b> Nr stanowiska w miejscowości <b>2</b>	
			13. NUMER EWIDENCYJNY DZIAŁKI <b>46</b>	
			14. WŁASNOŚĆ <b>nieustalona</b>	
			15. RODZAJ UŻYTKOWANIA <b>rekreacja i turystyka</b>	
			16. INFORMACJA O OCHRONIE Nr i data wpisu do rejestru zabytków  Zapis w planie zagospodarowania przestrzennego  Inne	
17. STAN ZACHOWANIA <b>dobry</b>			18. RODZAJE ZAGROŻEŃ	
19. WPISUJĄCY DANE <b>SDP Halina Karwowska</b>		20. DATA WYKONANIA EWIDENCJI <b>2006-02-07</b>		



22. UWAGI